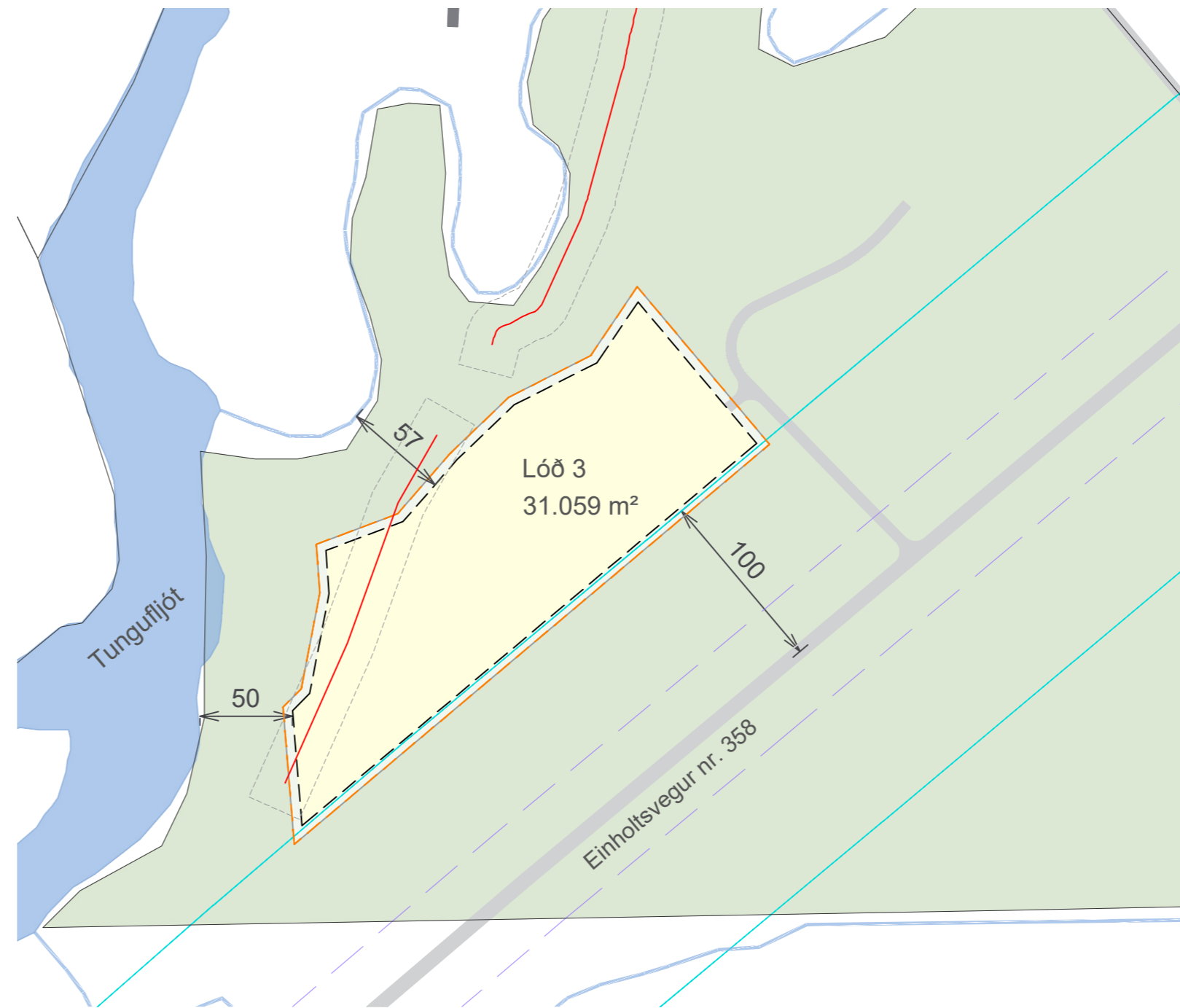
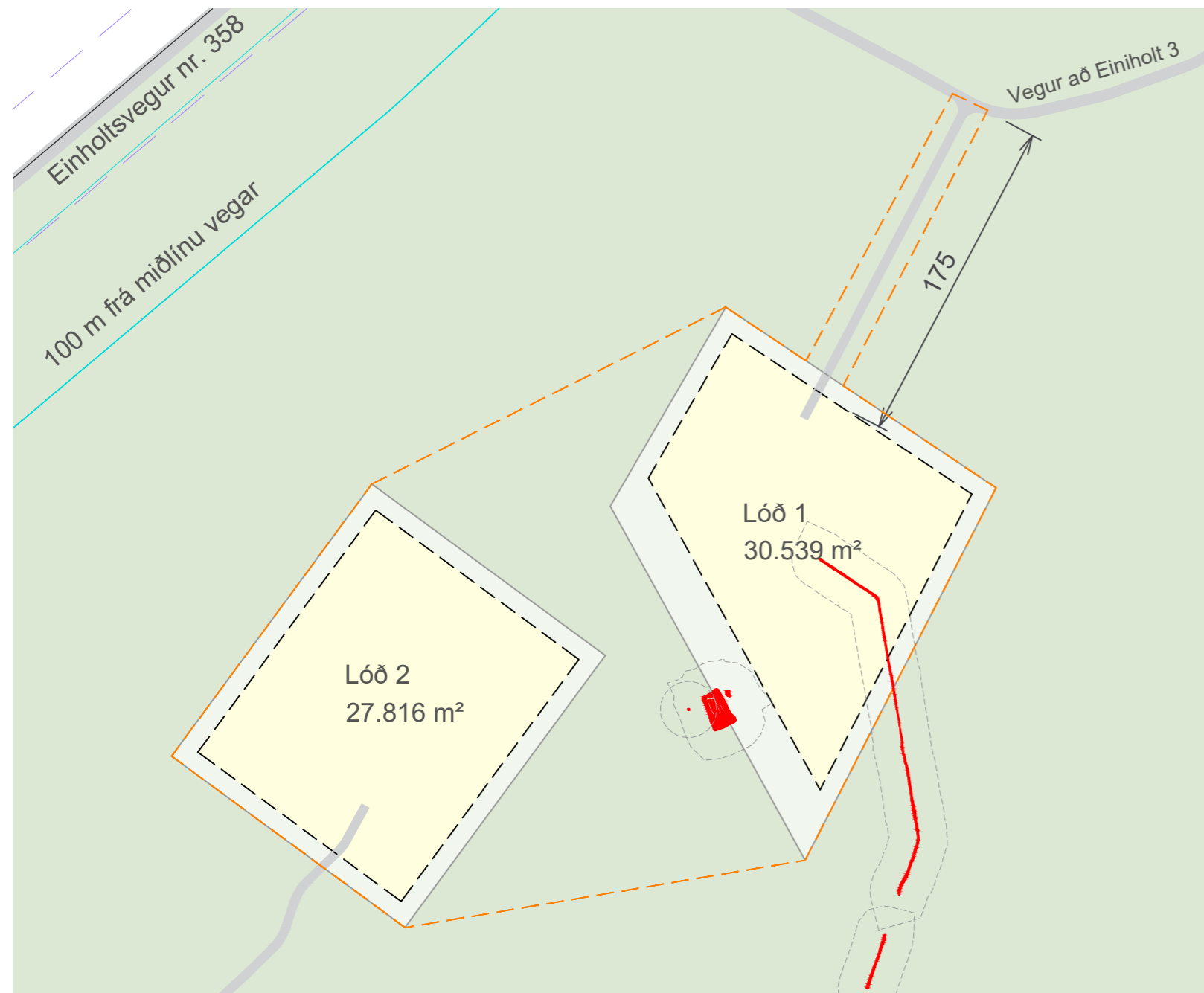


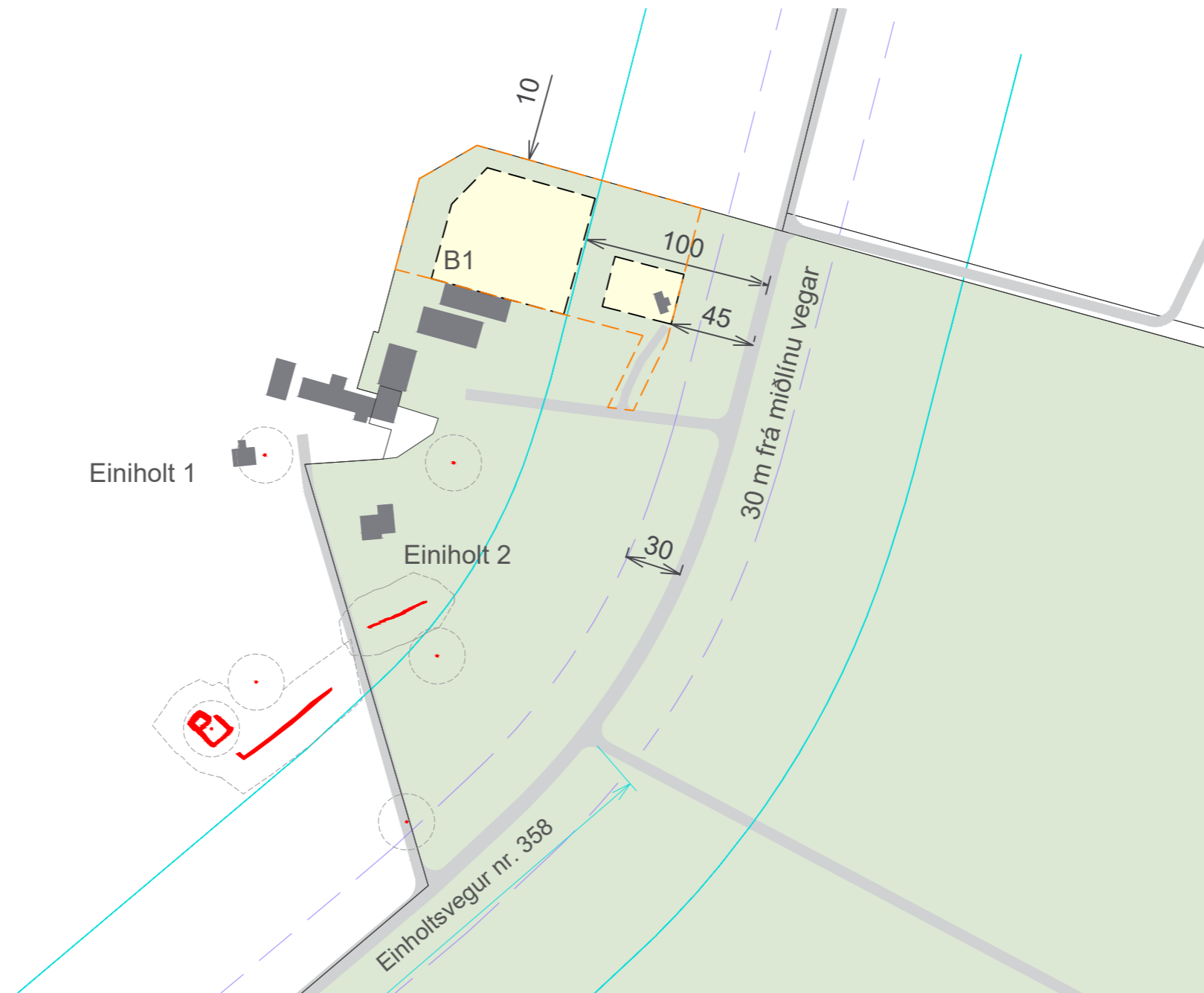
Yfirlitsmynd deiliskipulags 1:13000



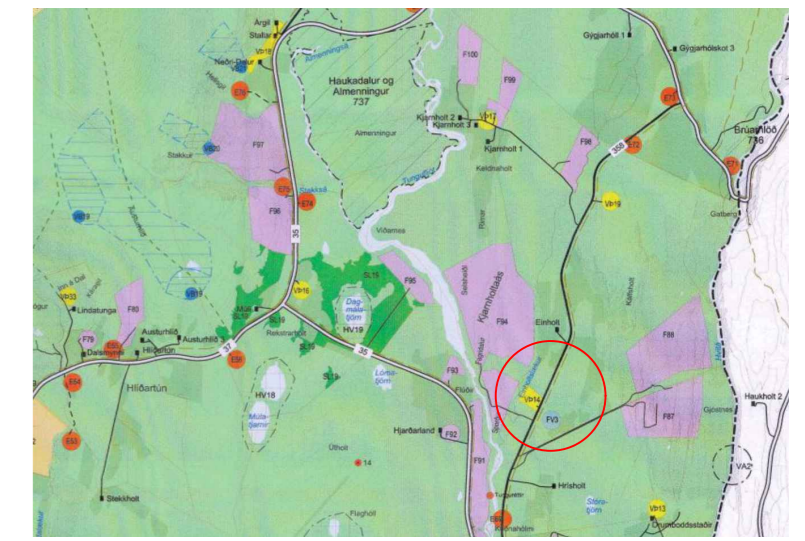
Deiliskipulagsuppráttur ferðþjónustu 1:3000



Deiliskipulagsuppráttur íbúðarhús og skemma 1:3000



Deiliskipulagsuppráttur kjúklingahús 1:3000



Aðalskipulag Bláskógabyggðar 2015-2027

Skýringar

- Mörk deiliskipulagsreita
- Landamerki
- Byggingareitir húsa
- Núverandi byggingar
- Veghelgunarsvæði 30m
- Fornminjar - uppmælt - helgunarsvæði 15m
- Land Einiholt 2
- Lóð
- Vegur
- Veghelgunarsvæði 100m

Skipulagsgögn:

- Deiliskipulagsuppráttur þessi með yfirlitsmynd.
- Greinargerð

SAMÞYKKTIR

Deiliskipulag þetta, sem auglýst hefur verið skv. 1. mgr. 40. og 41. grein skipulagslaga nr. 123/2010 með síðari breytingum

var samþykkt í skipulagsnefnd þann _____

og í sveitarstjórn Bláskógabyggðar _____

Lýsingin var auglýst frá _____

með athugasemdafresti til _____

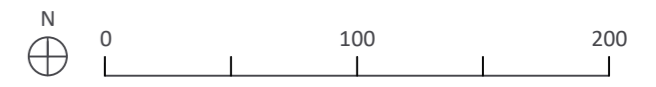
Tillagan var auglýst frá _____

með athugasemdafresti til _____

f.h. Bláskógabyggðar _____

Auglýsing um gildistöku skipulagsins _____

var birt í B-deild Stjórnartíðinda þann _____



Bláskógabyggð

Einiholt 2

Deiliskipulag

Verk:	Blaðstærð	Unnið:	Rýnt:
113756	A2	GAL	IS

Mælikvarði:	Dags:	Dags. breyt:
1:3000	02.06.2026	

