

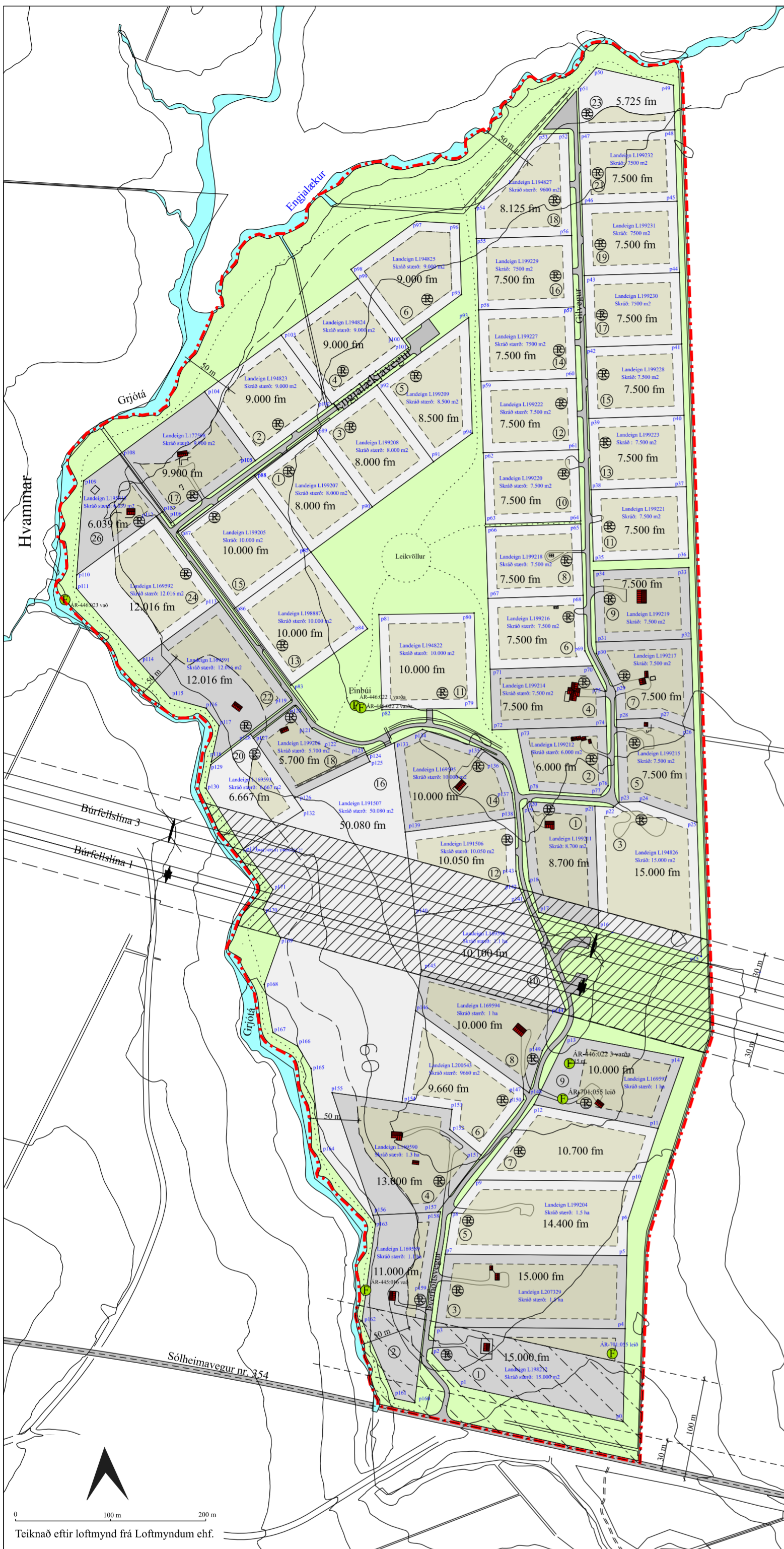


ORMSSTAÐIR Í GRÍMSNESI

Þverholtsvegur, Gilvegur og Engjalækjavegur

Deiliskipulag frístundabyggðar

maí 2025, endursk: 12.05.2026



Deiliskipulag mkv. 1 : 4.000 (A2)

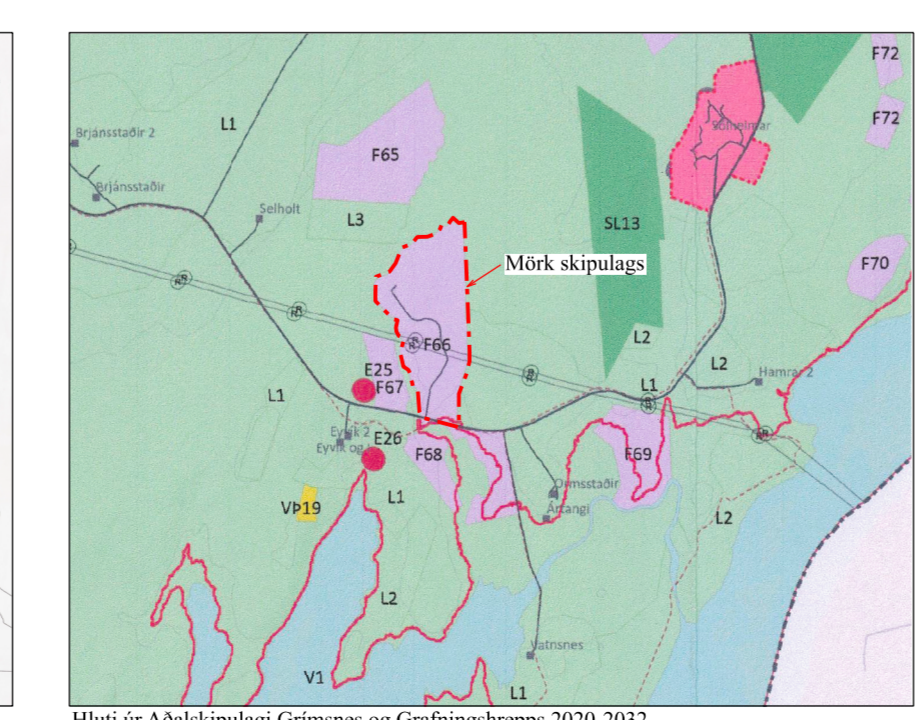
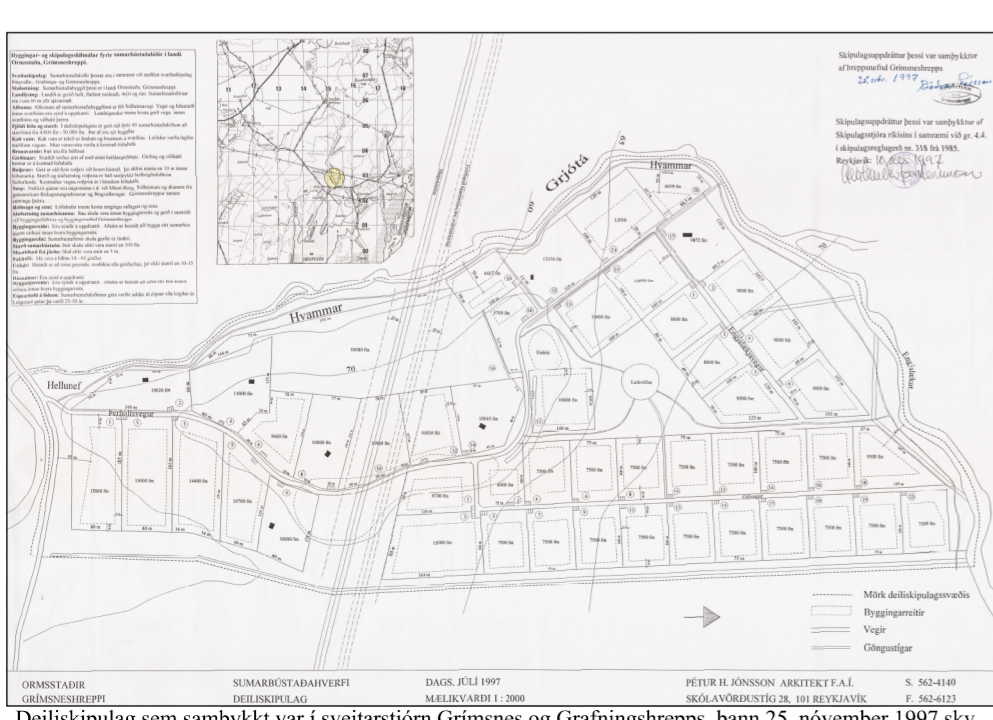
SKILMÁLAR:

- Deiliskipulag fyrir svæðið var upphaflega samþykkt í sveitarstjórn Grímsnes og Grafningshrepps, þann 25. nóvember 1997, í samræmi við gr. 4.4. í skipulagsreglugerð nr. 318 frá 1985. Á þeim tíma lá ekki fyrir aðalskipulag fyrir sveitarfélagið. Deiliskipulagið var unnið á ónákvæma kortagrunna, þar sem í þá daga voru ekki til hnitasettir loftmyndagrunnar. Einnig urðu við framkvæmd skipulagsins frávik á legu vega og lóða þ.m.t. lóðastærðum. Er því deiliskipulagið endurskoðað og teiknað upp að nýju á stafrænan, hnitasettan loftmyndagrunn miðað við svæðið eins og það er í dag og uppfært þannig, að það uppfylli nútíma kröfur, varðandi lög og reglugerðir, skilmála, kortagrunna o.fl. Endurskoðun deiliskipulagsins er unnið í samræmi við Aðalskipulag Grímsnes og Grafningshrepps 2020 - 2032, þar sem land þetta er skilgreint sem frístundabyggð og er hluti úr svæði merkt, F66 Ormsstaðir og er um 65 ha að stærð. Deiliskipulagið er jafnframt unnið í samræmi við þá stefnu og almenna skilmála sem fjallað er um í kafla 3.1.2 Frístundabyggð (F), bls. 14 og 15 í greinargerð aðalskipulagsins.
 - Landið er gróið hölt, flatlent mölendi, mýri og tún í um 60 - 70 m.h.y.s.m.
 - Aðkoma að svæðinu er frá Sólheimavegi nr. 354. Í vegakerfi svæðisins skal gera ráð fyrir aðkomu slökkviliðs og annarra viðbragðsaíla. Vegir skulu vera a.m.k. fjögurra metra breiðir og burðargeta vega að innan svæðis skal vera a.m.k. 30 tonn.
 - Í deiliskipulaginu er gert er ráð fyrir 49 frístundalóðum og þar af eru 17 byggðar. Lóðirnar eru að stærðinni frá 5.700 fm til 50.080 fm. Sameiginlegt svæði ætlað undir aðkomuvegi, útivist o.fl er um 16 ha.
 - Mænishæð frístundahúsa á lóðunum frá botnplötu skal ekki vera meiri en 6 m á húsi með mæni, 5,5 m á húsi með einhalla þaki og 4,0 m á húsi með flötu þaki (sjá skýringarmynd). Þakhalli húsanu má vera á bilinu 0-45 gráður. Heimild er fyrir kjallara og/öða svefnlofti þar sem aðstæður leyfa. Byggingaefni húsanu er að frjálsu vali. Húsin skulu vera í jarðarlitum og fara vel í umhverfi. Skýringarmynd: Dæmi: Frístundahús (hæð og ris) Dæmi: Frístundahús (einhalla 14° þak) Dæmi: Frístundahús (flatt þak)
- Hæðarsetning húsa skal vera í eðlilegu samræmi við landhæð og gólfhæð vera á bilinu 50-60 cm yfir aðliggjandi landi. Heimilt er að aðlagða húsi að landi með stallaðri gólfplötu. Upphituð íveruhús (aðalhús og gestahús) skulu vera einangruð skv., 13. hluta byggingarreglugerðar um Orkusparnað og hitainangrun.
- Heimilt er að hafa aukahús/gestahús og geymslu á hverri lóð og teljast þessar byggingar með í heildar byggingarmagni lóðar. Varðandi hæð og þakhalli aukahúsa gjldir gr. 5. Mænishæð aukahúsa, skal þó ekki vera meiri en 4,5 m.
 - Nýtingarhlutfall lóðanna má ekki vera hærra en 0,03.
 - Hús og mannvirki skulu vera innan byggingareits. Lögð skál áhersla á að gól hlús og mannvirki falli vel að svipmóti lands og skal líta- og efnisval miða við náttúrulega líti í umhverfinu. Huga skal að heildaryfirbragði byggðarinnar á svæðinu. Að öðru leyti gilda skilmálar í aðalskipulagi.
 - Lóðirnar munu tengjast vatnsveitu sveitarfélagsins. Lögnum, þ.m.t. lögnum fyrir neysluvatn skal komið fyrir í og við vegi eða stiga að svo miklu leyti sem hægt er, svo að sem minnst jarðrask hljósti af.
 - Brunavarnir eru frá Brunavörnum Árnessýslu. Vatn til slökkvistarfa er hægt að fá úr Grjótið, Engjalæk og víðar. Brunahönum verður komið fyrir á svæðinu ef þurfa þykir. Vegna gróðurelda er mikilvægt að við gróðursetningu á svæðinu sé gert ráð fyrir öryggissvæði allt að 1,5 m umhverfis hús, þar sem gróðri er haldið í lágmarki. Ef húsið stendur í brekku þarf öryggissvæðið að ná lengra niður brekkuna. Skulu brunavarnir gerðar í samræmi við sérfræðinga. Ennfremur má finna leiðbeiningar á grundeldar.is.
 - Þar sem hér er um að ræða gamalt og að hluta til þegar byggt hverfi er gert ráð fyrir rotni á hverri lóð. Æskilegt er að rotnar verði sameiginlegar fyrir eins margar lóðir og unnt er, sbr. reglugerð um fráveitur og skólp nr. 798/1999. Einnig er vísað til leiðbeininga Umhverfisstofnunar um rotnar og siturlagnir (2004) og Minni fráveitur (október 2022). Rotnar og siturlagnir skulu ávallt staðsettar og frágængar með þeim hætti að aðgengi að þeim til tæmingar og viðhalds sé gott, með hlöðsón af aðstæðum á hverjum stað.
 - Óheimilt er útleiga frístundahúsa í flokki II, skv. reglugerð nr. 1277/2016 á svæðinu.
 - Gert er ráð fyrir einni heildargröðingu um svæðið. Heimilt er að afmarka lóðir með limerum. Við gróðursetningu á svæðinu skal þess gætt að trjágróður komi ekki til með að byrgja útsýni nágarna. Einnig skal forðast að planta ágengum tegundum sem eiga á hættu að breiðast út fyrir lóðarmörk.
 - Breyting innan lóðar og á landi utan byggingareits s.s. eins og gerð jarðvegsmana og gerð skurða eða framresla lands skal háð samþykki aðliggjandi lóðarhafa enda geta slíkar framkvæmdir haft áhrif á umhverfislegt gæði (útsýni, grunnvatnsstöðu o.fl.), sbr. gr. 2.3.5, lið e í gildandi byggingarreglugerð.
 - Raflyfingu á svæðinu skal halda í lágmarki og beina henni niður þar sem hún er.
 - Losun sorps skal vera í samræmi við samþykktir sveitarfélagsins hverju sinni.
 - Óheimilt er að láta lausamuni standa til langframa (meira en 2 mánuði) innan lóðar, s.s. gáma, vélahluti, byggingarefni eða álíka muni. Lóðarhafi skal ávallt huga að lóð sinni og halda henni sem hreinlegastri svo engin hætta stafar af búaði og munum innan hennar né sé öðrum til ama.
 - Lóðanúmer eru sýnd á uppdrætti.
 - Svæðið er ekki á verndarsvæði og að hluta byggd og er því þegar raskað. Frekari uppbygging mannvirka á svæðinu mun, hafa einhver neikvæð áhrif á ástýnd og landslag. Dregið er úr neikvæðum áhrifum eins og hægt er, með því að setja í skilmála, að mannvirki skali falla að svipmóti lands og skal líta- og efnisval miða við náttúrulega líti í umhverfinu. Frístundabyggð þessi er talin hafa jákvæð áhrif á samfélag þar sem hún mun styrkja byggð, skapar atvinnuleik og auka fjölbreytni í atvinnulífi.
 - Fyrir liggur fornleifaskráning í landi Ormsstaða í Grímsnesi, unnið af Fornleifastofnun Íslands, Reykjavík 2026 (FOS1088-26071). Skráninguna unnu Birna Lárusdóttir, Ragnheiður Glö Gylfadóttir og Sólveig G. Beck, fornleifafræðingar. Í skráningunni eru sex fornleifar á svæðinu: ÁR-445:016 (vað), ÁR-446:022 (vörður 1, 2 og 3), ÁR-446:023 (vað) og ÁR-701:055 (leið). Fornleifarnar hafa verið færðar inn á deiliskipulagsupprátt og skulu byggingarreitir lóðanna vera að lágmarki 15 m frá þeim. Í langtíma hettumati er ekki talin hætta á að fornleifunum sé ógnað, en í tímabundnu hettumati er talin mikil hætta vegna framkvæmda. Því skal gæta sérstakrar varúðar við allar framkvæmdir og gera skal ráð fyrir að fornleifar kunni að leynast undir yfirborði.
- Í 21. gr. laga um menningarmínjar (Nr. 80/2012) stendur m.a.: Fornleifum, sbr. 3. mgr. 3. gr. „Jafnt þeim sem eru frjólýstir sem fjöðminjar og þeim sem njóta friðunar í krafti aldurs, má enging, hvorki landeigandi, ábítandi, framkvæmdaótti né nokkur annar, spilla, granda eða breyta, hylja, laga, aflaga eða flytja úr stað nema með leyfi Minjastofnunar Íslands“. Og á 2. mgr. 24. gr. sömu laga sem hljóðar: „Ef fornminjar sem áður voru ókunnar finnast við framkvæmd verks skal sá sem fyrir því stendur stöðva framkvæmd á tafar. Skal Minjastofnun Íslands láta framkvæma vettvangskönnun umsvifalaust svo skera megi úr um eðli og umfang fundarins. Stofnuninni er skylt að ákveða svo fljótt sem auðið er hvort verki megi fram hald og með hvaða skilmálum. Óheimilt er að halda framkvæmdum áfram nema með skriflegu leyfi Minjastofnunar Íslands“.

Skýringar:

- Mörk skipulagssvæðis (65 ha)
- Byggðar lóðir
- Öbygðar lóðir
- Flatarmál lóðar í fm.
- Númer lóðar
- Útivist
- Tengivegur
- Veghelgungs svæði
- Aðrir vegir
- Gönguleiðir
- Hreinsivirki
- Helgungs svæði rafliðu
- Ath. Óheimilt er að planta trjámi á helgungs svæði háspennulínu
- Fornleifar

p6. X=417894.78 Y=90922.81	p65. X=417855.96 Y=90623.23	p66. X=417866.32 Y=90577.53	p76. X=417841.50 Y=90583.50
p7. X=417724.13 Y=90462.81	p67. X=417851.91 Y=90612.42	p67. X=417828.99 Y=90589.36	p77. X=417845.60 Y=90590.74
p8. X=417604.06 Y=90497.53	p68. X=417891.51 Y=90620.39	p68. X=417807.48 Y=90599.36	p78. X=417895.81 Y=90592.27
p9. X=417017.20 Y=90500.48	p69. X=417875.56 Y=90620.19	p69. X=417575.88 Y=90620.42	p79. X=417528.22 Y=90593.62
p10. X=417896.97 Y=90503.20	p70. X=417829.15 Y=90628.75	p70. X=417631.21 Y=90638.45	p80. X=417654.10 Y=90638.45
p11. X=417808.12 Y=90510.03	p71. X=417849.11 Y=90632.35	p71. X=417605.61 Y=90633.79	p81. X=417604.06 Y=90632.52
p12. X=417809.53 Y=90516.31	p72. X=417847.62 Y=90632.18	p72. X=417528.22 Y=90638.28	p82. X=417528.22 Y=90638.28
p13. X=417807.94 Y=90518.55	p73. X=417866.58 Y=90637.49	p73. X=417712.43 Y=90638.15	p83. X=417712.43 Y=90638.15
p14. X=417814.34 Y=90518.05	p74. X=417848.63 Y=90637.52	p74. X=417718.34 Y=90638.28	p84. X=417718.34 Y=90638.28
p15. X=417808.06 Y=90517.38	p75. X=417827.17 Y=90637.79	p75. X=417722.44 Y=90638.15	p85. X=417722.44 Y=90638.15
p16. X=417813.20 Y=90517.80	p76. X=417806.63 Y=90627.79	p76. X=417722.44 Y=90638.15	p86. X=417665.84 Y=90584.56
p17. X=417813.20 Y=90517.80	p77. X=417739.64 Y=90639.91	p77. X=417670.40 Y=90638.28	p87. X=417670.40 Y=90638.28
p18. X=417801.16 Y=90528.44	p78. X=417760.89 Y=90635.72	p78. X=417608.89 Y=90635.72	p88. X=417608.89 Y=90635.72
p19. X=417836.53 Y=90530.99	p79. X=417840.61 Y=90637.29	p79. X=417616.01 Y=90636.06	p89. X=417616.01 Y=90636.06
p20. X=417808.14 Y=90530.92	p80. X=417841.01 Y=90636.31	p80. X=417620.29 Y=90636.31	p90. X=417620.29 Y=90636.31
p21. X=417807.89 Y=90541.34	p81. X=417841.06 Y=90636.31	p81. X=417609.41 Y=90636.31	p91. X=417609.41 Y=90636.31
p22. X=417809.20 Y=90548.50	p82. X=417841.46 Y=90636.17	p82. X=417609.28 Y=90636.31	p92. X=417609.28 Y=90636.31
p23. X=417808.06 Y=90560.50	p83. X=417841.41 Y=90636.16	p83. X=417609.16 Y=90636.31	p93. X=417609.16 Y=90636.31
p24. X=417796.14 Y=90569.30	p84. X=417841.41 Y=90636.16	p84. X=417609.16 Y=90636.31	p94. X=417609.16 Y=90636.31
p25. X=417796.14 Y=90569.30	p85. X=417841.41 Y=90636.16	p85. X=417609.16 Y=90636.31	p95. X=417609.16 Y=90636.31
p26. X=417796.14 Y=90569.30	p86. X=417841.41 Y=90636.16	p86. X=417609.16 Y=90636.31	p96. X=417609.16 Y=90636.31
p27. X=417796.14 Y=90569.30	p87. X=417841.41 Y=90636.16	p87. X=417609.16 Y=90636.31	p97. X=417609.16 Y=90636.31
p28. X=417796.14 Y=90569.30	p88. X=417841.41 Y=90636.16	p88. X=417609.16 Y=90636.31	p98. X=417609.16 Y=90636.31
p29. X=417796.14 Y=90569.30	p89. X=417841.41 Y=90636.16	p89. X=417609.16 Y=90636.31	p99. X=417609.16 Y=90636.31
p30. X=417796.14 Y=90569.30	p90. X=417841.41 Y=90636.16	p90. X=417609.16 Y=90636.31	



Deiliskipulagsbreyting þessi sem fengið hefur meðferð skv. 41 gr. skipulagslaga nr. 123/2010 var samþykkt í hreppsnefnd þann 20

Tillagan var auglýst frá 20 ,með athugasemdafrestni til 20

Auglýsing um gildistöku deiliskipulagsbreytingarinnar var birt í B-deild Stjórnartíðinda þann 20

Deiliskipulagsbreyting þessi sem fengið hefur meðferð skv. 41 gr. skipulagslaga nr. 123/2010 var samþykkt í hreppsnefnd þann 20

Tillagan var auglýst frá 20 ,með athugasemdafrestni til 20

Auglýsing um gildistöku deiliskipulagsbreytingarinnar var birt í B-deild Stjórnartíðinda þann 20

Deiliskipulag sem samþykkt var í sveitarstjórn Grímsnes og Grafningshrepps, þann 25. nóvember 1997 skv. gr. 4.4. í skipulagsreglugerð nr. 318 frá 1985, fellur úr gildi, við gildistöku þessa deiliskipulags.

Hluti úr Aðalskipulagi Grímsnes og Grafningshrepps 2020-2032.

Pétur H. Jónsson skipulagsfr. arkitekt f.a.í.
Samirhl. 23 105 Reykjavík
Sími: 562-4140 ima@simmet.is