



DEILISKIPULAGSUPPDRÁTTUR 1:3000

SKÝRINGAR

	Mörk deiliskipulagsreits		Vegir
	Skipulagt svæði		Veghelgunarsvæði 15m
	Lóðarmörk HMS		Slóðar
	Vinnslusvæði		Reiðstígur
	Hæðarlínur		Núverandi byggingar
	Ráflína og helgunarsvæði		

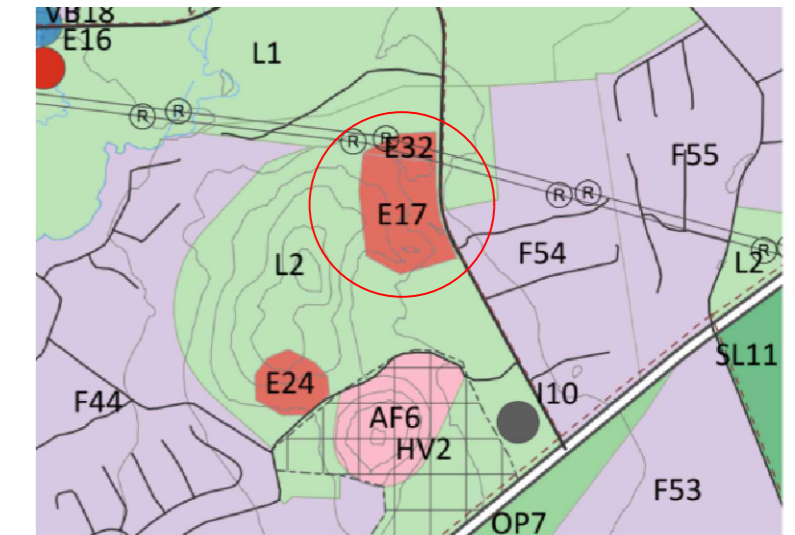
SKIPULAGSGÖGN OG KORTAGRUNNUR

Skipulagsgögn:

- Deiliskipulagsuppdráttur 1:3000
- Aðalskipulag Grímsnes- og Grafningshrepps 2020-2032
- Greinargerð ásamt umhverfismatsskýrslu

Kortagrunnur:

Skipulagsuppdráttur er teiknaður í kortagrunni sveitarfélagsins.



AÐALSKIPULAG GRÍMSNES- OG GRAFNINGSHREPPS 2020-2032

SAMÞYKKTIR

Deiliskipulag þetta, sem auglýst hefur verið skv. 40. og 41. grein skipulagslaga nr. 123/2010 með síðari breytingum var samþykkt í skipulags- og byggingarnefnd þann

og í sveitarstjórn þann 8.01.2026 - 31.01.2026

Lýsingin var auglýst frá _____

með athugasemdafresti til _____

Tillagan var auglýst frá _____

með athugasemdafresti til _____

f.h. Grímsnes- og Grafningshrepps

Auglýsing um gildistöku skipulagsins var birt í B-deild Stjórnartíðinda þann _____



Klausturhólar
Grímsnes- og Grafningshreppur
Deiliskipulag

SKJALALYKILL:	BLADSTÆRD:	UNNIÐ:	RÝNT:
113758-V02	A2	BRE/AJJ	AJ

MÆLIKVARÐI:	DAGS:	DAGS.BREYTI:
1:3000	06.05.2026	---