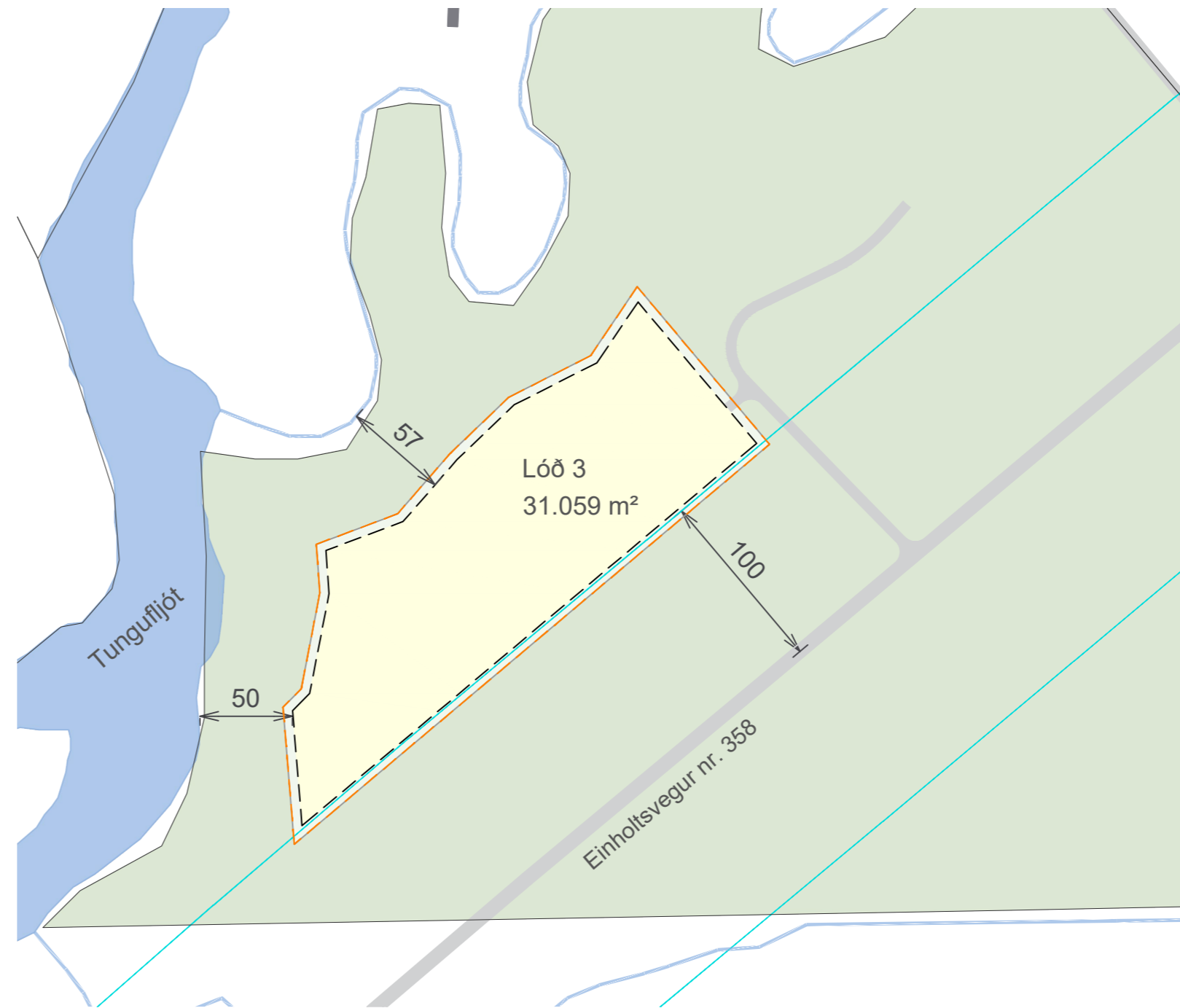
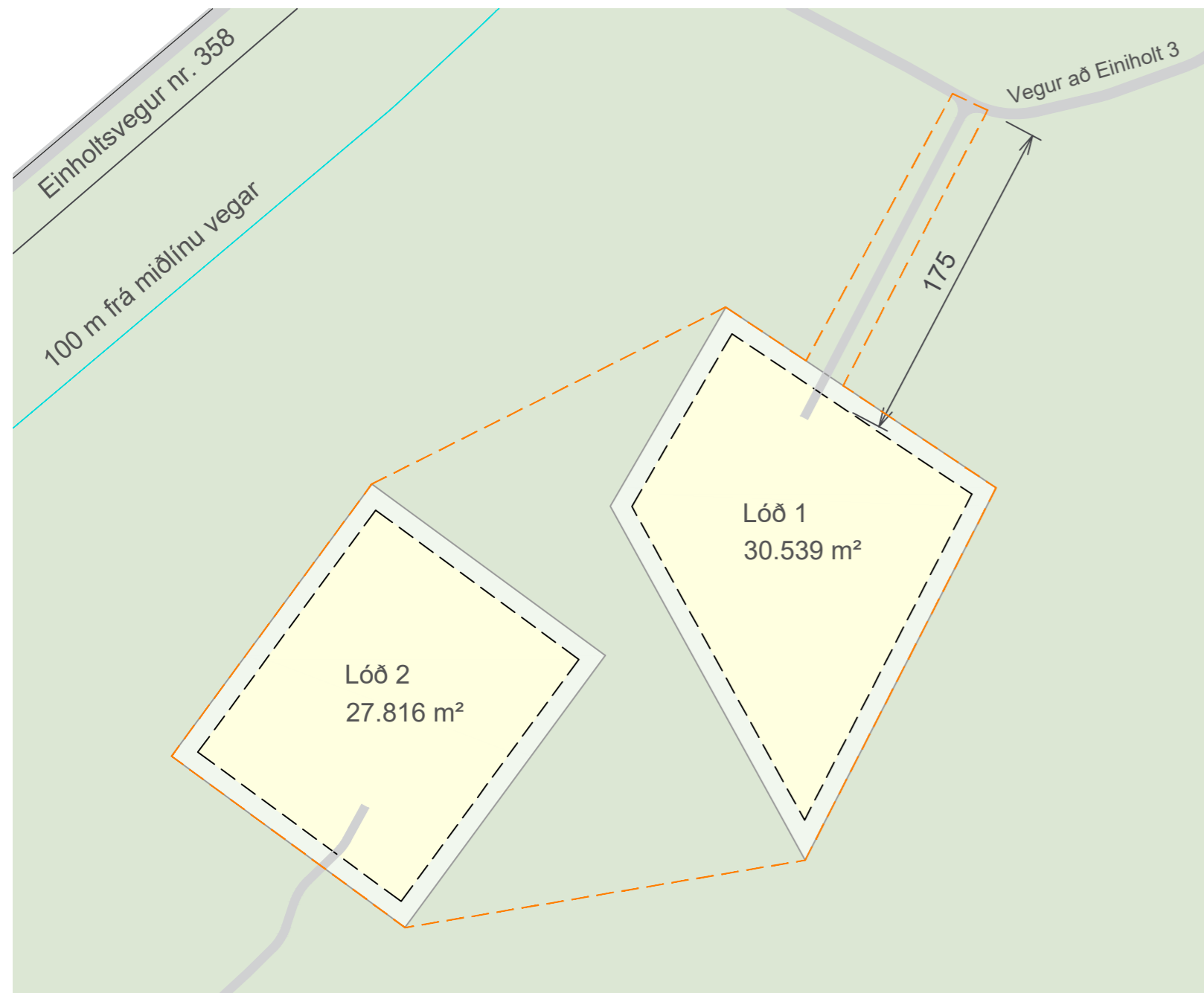


Yfirlitsmynd deiliskipulags 1:13000



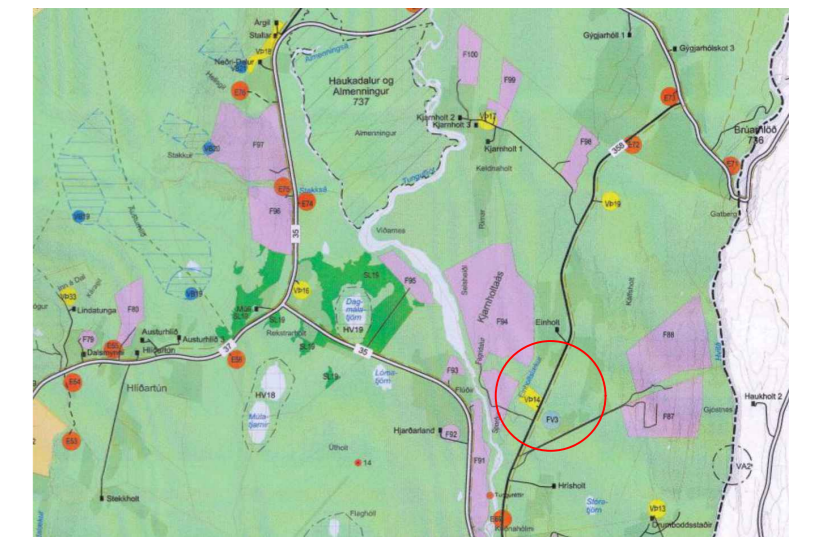
Deiliskipulagsuppráttur ferðabjónustu 1:3000



Deiliskipulagsuppráttur íbúðarhús og skemma 1:3000



Deiliskipulagsuppráttur kjúklingahús 1:3000



Aðalskipulag Bláskógabyggðar 2015-2027

Skýringar

- Mörk deiliskipulagsreita
- Landamerki
- Byggingareitir húsa
- Núverandi byggingar
- Land Einiholt 2
- Lóð
- Vegur
- Veghelgunarsvæði 100m

Skipulagsgögn:

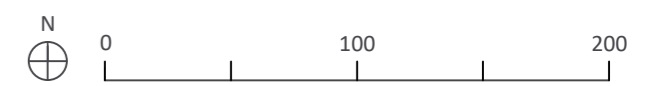
- Deiliskipulagsuppráttur þessi með yfirlitsmynd.
- Greinargerð

SAMPYKKTIR

Deiliskipulag þetta, sem auglýst hefur verið skv. 1. mgr. 40. og 41. grein skipulagslaga nr. 123/2010 með síðari breytingum var samþykkt í skipulagsnefnd þann _____ og í sveitarstjórn Bláskógabyggðar _____ Lýsingin var auglýst frá _____ með athugasemdafresti til _____ Tillagan var auglýst frá _____ með athugasemdafresti til _____

f.h. Bláskógabyggðar

Auglýsing um gildistöku skipulagsins var birt í B-deild Stjórnartíðinda þann _____



Bláskógabyggð
Einiholt 2
Deiliskipulag

Verk:	Blaðstærð:	Unnið:	Rýnt:
113756	A2	GAL	IS
Mælikvarði:	Dags:	Dags. breyt:	
1:3000	02.03.2026		

