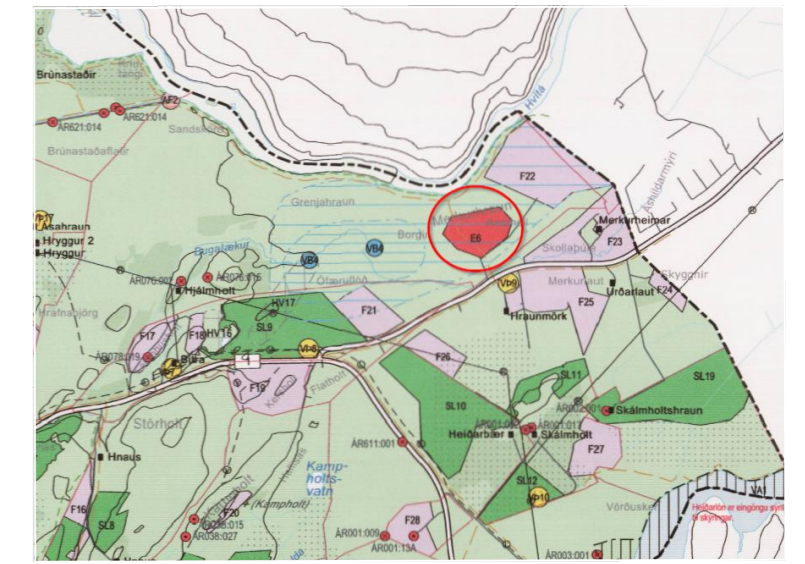




DEILISKIPULAGSUPPRÁTTUR 1:4000

















SKÝRINGARUPPRÁTTUR 1:15000



ADALSKIPULAG FLÓAHREPPS 2017-2029

SKÝRINGAR

-  Mörk deiliskipulagsreits
-  Lóðarmörk
-  Landeignarskrá HMS
-  Byggingareitir húsa
-  Afmörkun efnistökusvæðis í aðalskipulagi
-  Núverandi byggingar
-  Afmörkun efnistökusvæðis
-  Ár og vötn
-  Vegir
-  Slóðar
-  Reiðleið
-  Vatnsverndarsvæði fjarsvæði
-  Núverandi efnistaka
-  Hæðarlínur

SAMPYKKTIR

Deiliskipulag þetta, sem auglýst hefur verið skv. 40. og 41. grein skipulagslaga nr. 123/2010 með síðari breytingum var samþykkt í skipulags- og byggingarnefnd þann _____ og í sveitarstjórn Flóahrepps þann _____

Tillagan var auglýst frá _____ með athugasemdafresti til _____ f.h.Sveitarfélagsins Flóahrepps _____

Auglýsing um gildistöku skipulagsins var birt í B-deild Stjórnartíðinda þann _____

SKIPULAGSGÖGN OG KORTAGRUNNUR

- Skipulagsgögn:
- Deiliskipulagsuppráttur 1:4.000
 - Skýringaruppráttur 1:15.000
 - Greinargerð

Kortagrunnur:
Skipulagsuppráttur er teiknað í kortagrunni sveitarfélagsins.



Hjálmholt snáma
Flóahreppur
Deiliskipulag

VERK:	BLADSTÆRD:	UNNID:	RÝNT:
5421-02	A2	MMR/BRE	ÁJ
MÆLIKVARÐI:	DAGS:	DAGS.BREYT:	
1:4000	04.12.2023	---	

SAMPYKKT: **TILLAGA**