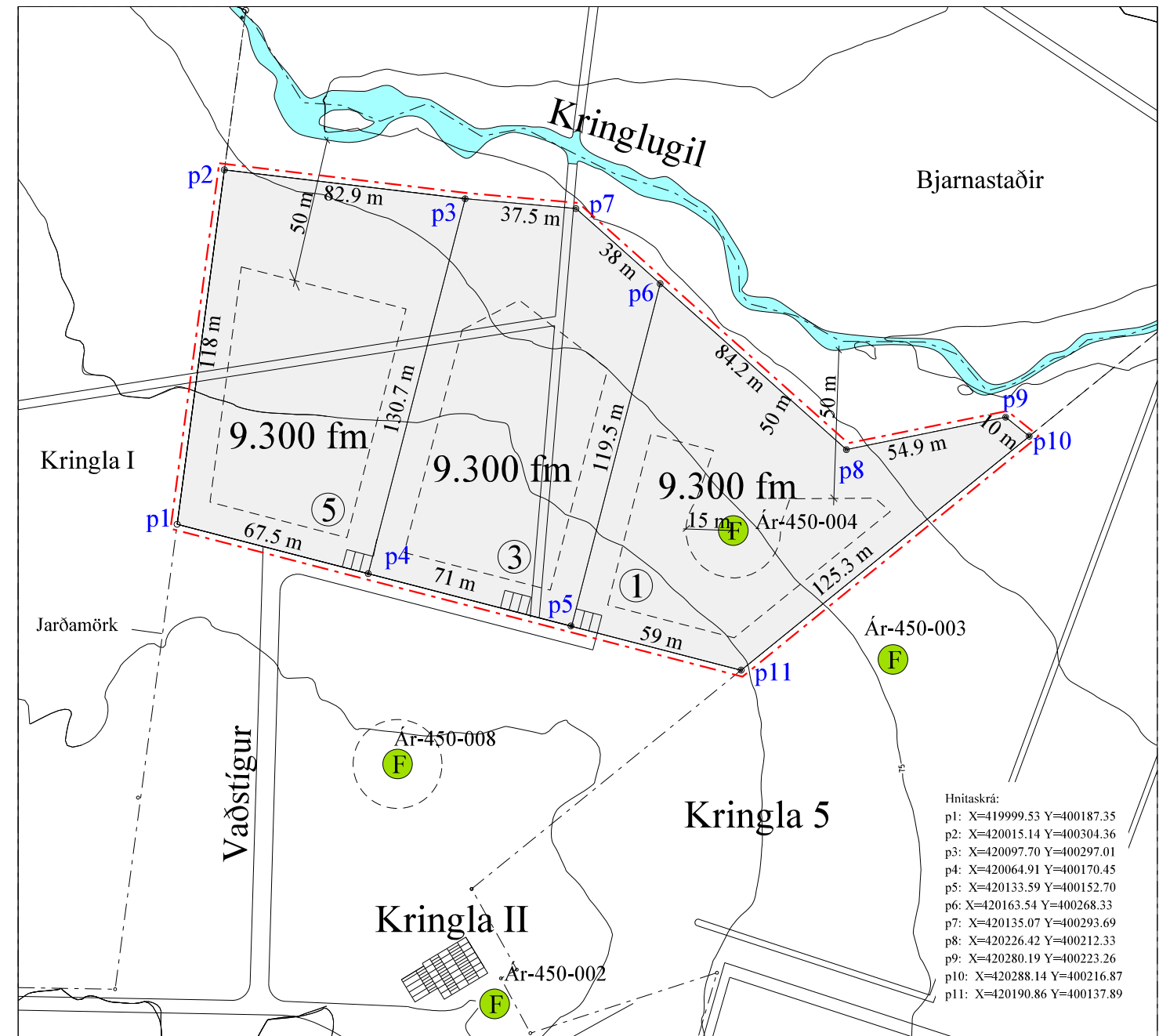


Núverandi skipulag



Breytt skipulag

Hnitaskrá:

p1:	X=419999.53	Y=400187.35
p2:	X=420015.14	Y=400304.36
p3:	X=420097.70	Y=400297.01
p4:	X=420064.91	Y=400170.45
p5:	X=420133.59	Y=400152.70
p6:	X=420163.54	Y=400268.33
p7:	X=420135.07	Y=400293.69
p8:	X=420226.42	Y=400212.33
p9:	X=420280.19	Y=400223.26
p10:	X=420288.14	Y=400216.87
p11:	X=420190.86	Y=400137.89

Kringla II í Grímsnesi

Vaðstígur 1, 3 og 5

Breyting á deiliskipulagi

Mkv. 1:2000

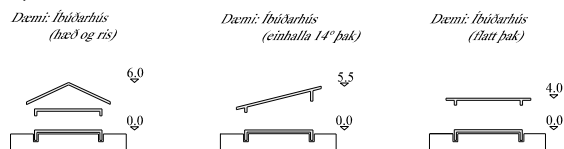
20. nóvember 2019

Breyting á samþykktu deiliskipulagi, sem samþykkt var skv. 25. gr. skipulags- og byggingalaga nr. 73 / 1997, þann 5. júní 1997.

Breytingarnar felast í eftirfarandi:

- Hér er um að ræða þrjár lóðir sem kallast Vaðstígur 1, 3 og 5, í landi Kringlu II í Grímsnesi. Lóðirnar breytast úr frístundabyggð í íbúðabyggð.
- Stærðir lóðanna eru óbreyttar en lega þeirra breytist vegna nákvæmari mælinga.
- Líðir 11, 12, 13 og 14 í gildandi deiliskipulagi falla út. En í stað þeirra verður líður 11 eftirfarandi:
Íbúðarhúsin mega vera allt að 350 fm. Auk þess er heimilt að reisa allt að 60 fm útihús, geymslu eða þ. u. l. á lóðunum. Mánishæð allra húsa á svæðinu frá botnplötu skal ekki vera meiri en 6 m á húsi með mæni, 5,5 m á húsi með einhalla þaki og 4,5 m á húsi með flötu þaki.

Skýringarmynd:



- Lögd skal áhersla á að öll hús og mannvirki fari vel í umhverfi. Húsin skulu vera í jarðarlitum og huga skal að heildaryfirbragði byggðarinnar á svæðinu. Byggingaefni húsanna er að frjálslu vali.
- Fyrir liggur fornlifaskráning: Forminjasráning í Grímsneshreppi II, unnin af Fornlifastofnun Íslands, útgefin í Reykjavík 2001 og nánari mælingar á staðsetningu fornminja framkvæmdar sumarið 2017. Samkvæmt fornlifaskráningunni eru skráðar tvær fornleifar á deiliskipulagssvæðinu, merktar: ÁR-450-004 útihús-tóft og ÁR-450-008 dómhringur-tóft. Nánar er fjallað um þessar fornminjar í umræddri fornlifaskráningu. Samkvæmt hættumati Fornlifastofnunar Íslands er talin hætt á að minjarnar geti raskast, vegna ábúðar. Fornleifarnar hafa verið færðar inn á deiliskipulagsuppráttinn og er tekið tillit til þeirra við skipulagsgerðina. Byggingarreitir á lóðum, þar sem fornleifar eru skráðar eru í minnst 15 m fjarlægð frá þeim.

Í 21. gr. laga um menningarminjar (Nr. 80/2012) stendur m.a.: Fornleifum, sbr. 3. mgr. 3. gr., jafnt þeim sem eru friðlýstar sem hjóðminjar og þeim sem njóta friðunar í krafti aldurs, má enginn, hvorki landeigandi, ábúandi, framkvæmdaraðili né nokkur annar, spilla, granda eða breyta, hylja, laga, aflaga eða flytja úr stað nema með leyfi Minjastofnunar Íslands. Og 2. mgr. 24. gr. sömu laga sem hljóðar svo: Ef fornminjar sem áður voru ókunnar finnast við framkvæmd verks skal sá sem fyrir því stendur stöðva framkvæmd án tafar. Skal Minjastofnun Íslands láta framkvæma vettvangskönnun umsvifalaust svo skera megi úr um eðli og umfang fundarins. Stofnuninni er skylt að ákveða svo fljótt sem auðið er hvort verki megi fram halda og með hvaða skilmálum. Óheimilt er að halda framkvæmdum áfram nema með skriflegu leyfi Minjastofnunar Íslands.

8. gr. Að öðru leyti gilda deiliskipulagsskilmálar í samþykktu deiliskipulagi m.s.br. sem samþykkt var af sveitarstjórn þann 14. nóvember 2006

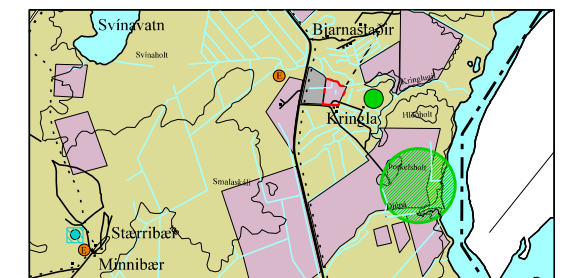
Skýringar:

- Mörk deiliskipulagsbreytingar
- Lóðir
- Flatarmál lóðar í fm
- Byggingarreitir
- Númer lóða
- Vegir
- Rotpró
- Fornleifar

Fornlifastofnun Íslands hefur skráð eftirfarandi fornminjar á svæðinu:
 ÁR-450-004 Útihús: X=420188.24 Y=400185.04
 ÁR-450-008 Dómhringur: X=420074.86 Y=400106.17

Teiknað og hnitasett eftir loftmynd frá Loftmyndum ehf
 Pétur H. Jónsson skipulagsfr. arkitekt fái
 Laugaveg 13, 101 Rvík
 sími: 562-4140 ima@sinnet.is

Deiliskipulagsbreyting þessi sem fengið hefur meðferð skv. 2. mgr. 43 gr. skipulagslaga nr. 123/2010 var samþykkt í sveitarstjórn þann.....



Aðalskipulag Grímsnes og Grafingshrepps 2008 - 2020 m.s.br.