



Hraunkot í Grímsnesi Landnúmer 168282

Heildarendurskoðun deiliskipulags fristundabyggðar Hraunkots:

Lögd er fram ný tillaga að deiliskipulagi sem tekur til sameiningar á skipulagssvæði í Hraunkoti sem áður var skipt í tvo hluta, A og B. Við gildistöku nýs deiliskipulags falla úr gildi núverandi deiliskipulög svæða A og B sem samþykkt voru 20.12.2007 ásamt síðari breytingum.

Endurskoðun skipulagsins er ætlað, auk sameiningar svæðanna, að gera grein fyrir flóttaleiðum svæðisins, uppfæra skipulagsskilmála, breytingu lóða á nyrri hluta svæðisins og fjölgun lóða.

Megin ástæða endurskoðunar og sameininga skipulaganna er að færa skipulagsskilmála að kröfum nútímas sem og auka öryggi með nýrri flóttaleið til norðurs inn á Biskupstungnabraut.

Fristundabyggðin er staðsett í landi Hraunkots í Grímsnes- og Grafingshreppi og er jörðin í eigu Sjómannadagsráðs. Um er að ræða að lóðir sem eru leigðar til einstaklinga og félagasamtaka. Heildarstærð skipulagssvæðisins er um 448 ha.

Landnotkun er í samræmi við aðalskipulag fyrir Grímsnes- og Grafingshrepp 2020-2032. Á svæðinu er að finna hraun, sjá merkingar á korti, sem nýtur sérstakrar verndar skv. lögum um náttúruvernd og skal forðast röskun þeirra eins og kostur er.

Aðkoma inn á svæðið er frá Klöjbergsvægi inn á Engeyjarsund. Gert er ráð fyrir akfærri gönguleið sem skilgreind er sem flóttaleið til norðurs inn á Biskupstungnabraut og myndast við það tvær akfærar leiðir út úr svæðinu komi til alvarlegs skógarelds eða annarrar vár. Innan skipulagssvæðisins er þjónustumiðstöð og sunnlaug sem er staðsett við Stofusund á syðri hluta svæðisins. Sem viðbót við slökkvivatn sem slökkvibílar bera með sér þá er gert ráð fyrir að hægt verði að sækja stökkvivatn í sunnlaugin. Á skipulagssvæðinu er gert ráð fyrir leiksvæðum og sparkvelli. Þá er einnig golfvöllur sem er í umsjá golfklúbbs Hraunborga. Ekki eru nein frílýst svæði eða náttúruminjar skráðar á náttúruminjaskrá Innan svæðisins en samkvæmt forleifaskráningu sem gerð var árið 2001 og uminn af Forleifastofnun Íslands er að finna nokkrar minjar innan skipulagssvæðisins og eru þær merktar sérstaklega (Forleifaskráning í Grímsneshreppi II).

Grímsnes- og Grafingshreppur sér um neysluvatn og hitaveitu fyrir fristundabyggðina skv. samningi milli Sjómannadagsráðs og Grímsnes- og Grafingshrepps dags. 16.11.2007.

Skilmálar:

Hver lóð er u.þ.b. 5.000 m² að stærð. Nánari stærð kemur fram á lóðarblaði.

Heimilt er að byggja eitt aðalhús á hverri lóð og má stærð þess ekki fara yfir 150 m². Húsið skal vera á einni hæð með mögulegu svefnlofti. Auk aðalhúss er heimilt að byggja eitt aukahús sem getur verið allt að 40m² og geymsla sem getur verið allt að 25m², en þessar byggingar teljast með í heildar byggingarmagni lóðar. Allt sbr. tillögu endurskoðaðs aðalskipulags.

· Mesta leyfilega mænishæð aðalhúss má vera 6,0 metrar og mesta veggshæð má vera 4,0 metrar að undanskildum mögulegum gaffveggjum sem mynda mænishæð. Mesta leyfilega mænishæð aukahúss eða geymslu má vera 4,0 metrar og mesta veggshæð má vera 3,0 metrar að undanskildum mögulegum gaffveggjum sem mynda mænishæð. Mænishæð mælist frá meðalandsæð umhverfis bygginguna. Þakform og þakhalli er frjálst.

· Nýtingarhlutfall má aldrei fara yfir 0,03 á lóð.

· Afmarkaður byggingarreitur er á hverri lóð 10 m frá lóðarmörkum og skulu hús staðsett innan reitsins.

· Við hönnun bygginga og staðsetningu innan lóðar skal fylgja gátlista byggingarfulltrúa svæðisins.

· Lóðarhafi skal útbúa næg bílastæði innan lóðar þannig að bifreiðum sé ekki lagt á almennu svæði.

· Efnis- og lífavatn sumarhúsanna er frjálst en þó er mælt til að notaðir séu jarðlitr sem falla vel að umhverfinu.

· Burðarkerfi húsa er frjálst og skal standast lágmarkskröfu byggingarreglugerðar.

· Fráveita fristundahúsa skal uppfylla kröfur laga og reglugerða á hverjum tíma byggingarleyfissóknna. Gerð og frágangur rotþróa getur verið mismunandi en fylgja skal leiðbeiningum framleiðanda í einu og öllu varðandi frágang sem og reglum sveitarfélags. Fjöldi húsa sem tengd eru einstökum rotþróum er og getur verið breytilegur og ræðst af hæðarlegu lands og staðsetningu húsa innan byggingarreits.

· Girðingar umhverfis einstakar lóðir eru ekki heimilaðar. Leyfilegt er að gróðursetja lágreist gróðurbelt umhverfis sumarhús, sjá skýringarmynd 1. Þá er heimilt að gróðursetja allt að 6 skrauttré sem verða hærrí og skulu þau gróðursett innan byggingarreits.

· Reglum sveitarstjórnar varðandi sorpmál skal fylgt eins og þær eru á hverjum tíma.

· Ef vart verður við forleifar við uppgroft á lóðunum skal Minjastofnun Íslands gert viðvart eins fljótt og auðið er.

Brunavarnir:

Brunavarnir Arnessýslu sér um brunavarnir á svæðinu.

Flóttaleiðir út af svæðinu eru annars vegar út á Klöjbergsvægi til austurs og til norðurs um fyrirhugaðan göngustíg/neyðarveg út á Biskupstungnabraut. Burðarhæfi þessa neyðarvegs verður nægilegt til að slökkvibílar komist inn á svæðið. Aðrar götur á svæðinu hafa frá upphafi verið uppbyggðar fyrir slökkvibíla.

Fyrir utan það vatn sem slökkvibílar koma með sér er mögulegt að sækja vatn til slökkvistarfa úr sunnlaug þjónustumiðstöðvarinnar.

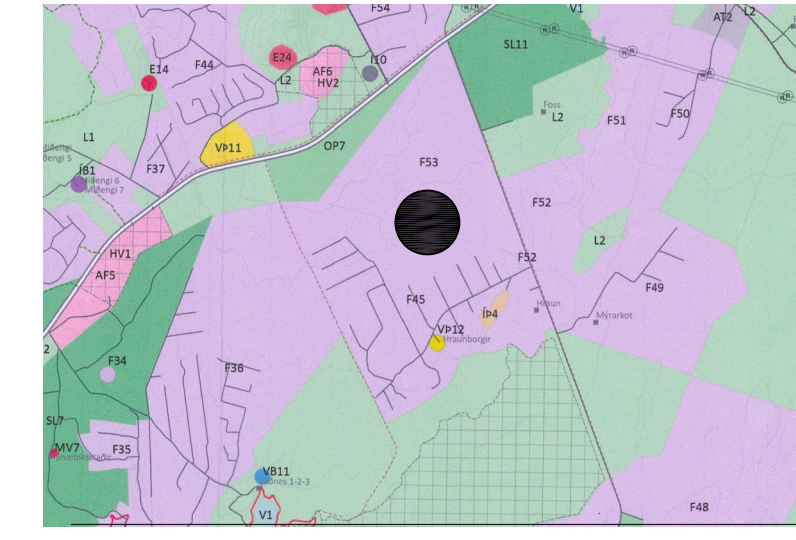
Vegna gróðurelda er mikilvægt að við gróðursetningu á svæðinu sé gert ráð fyrir öryggissvæði allt að 1,5 m umhverfis hús, þar sem gróðri er haldið í lámarki.

Ef húsið stendur í brekku þarf öryggissvæðið að ná lengra niður brekkuna.

Skulu brunavarnir gerðar í samráði við sérfræðinga. Enn fremur má finna leiðbeiningar á groðureldar.is.

Umhverfisáhrif:

Deiliskipulagið fellur ekki undir lög um umhverfismat framkvæmda og áætlana nr. 111/2021, þar sem ekki er mörkuð stefna er varðar leyfisveitingar til framkvæmda sem tilgreindar eru í lögum. Ekki er talin þörf á mati á umhverfisáhrifum deiliskipulagsins skv. gr. 5-4 skipulagsreglugerðar nr. 90/2013 þar sem framkvæmdir á grundvelli stefunnar er ekki taldar valda áhrifum á umhverfið umfram það sem orðið er á skipulagssvæðinu.



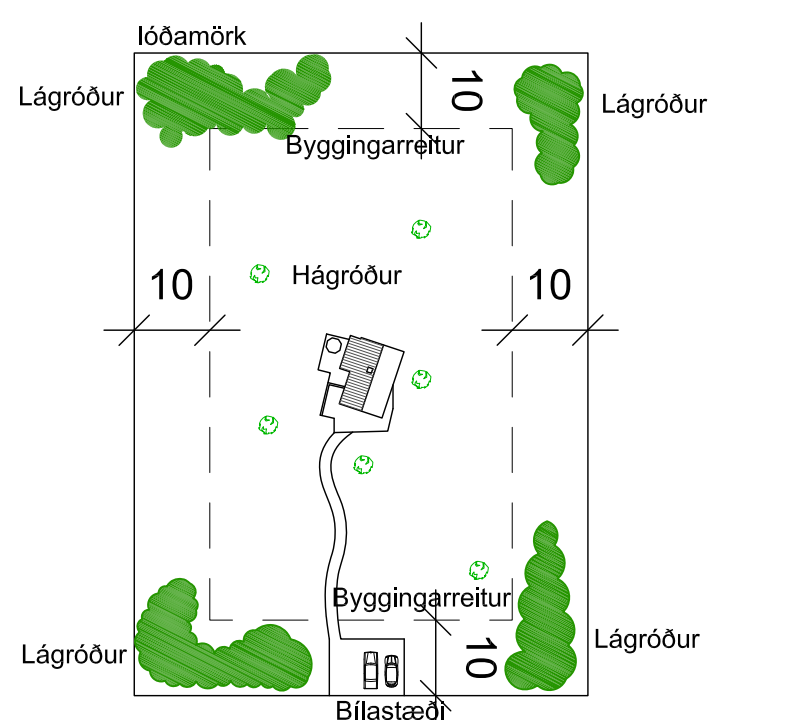
Aðalskipulag Grímsnes og Grafingshrepps 2020-2032

- Lyklar:
- Afmörkun deiliskipulags
 - Byggingareitur
 - Göngustígur
 - Formnirjar

Deiliskipulag þetta var auglýst frá _____ 2023 til _____ 2023.

Deiliskipulag þetta sem auglýst hefur verið skv. 25. gr. laga nr. 73/1997 m.s.b. var samþykkt í Sveitarstjórn Grímsnes og Grafingshrepps þann _____ 2023.

Auglýsing um deiliskipulagið var birt í B deild Stjórnartíðinda þann _____ 2023.



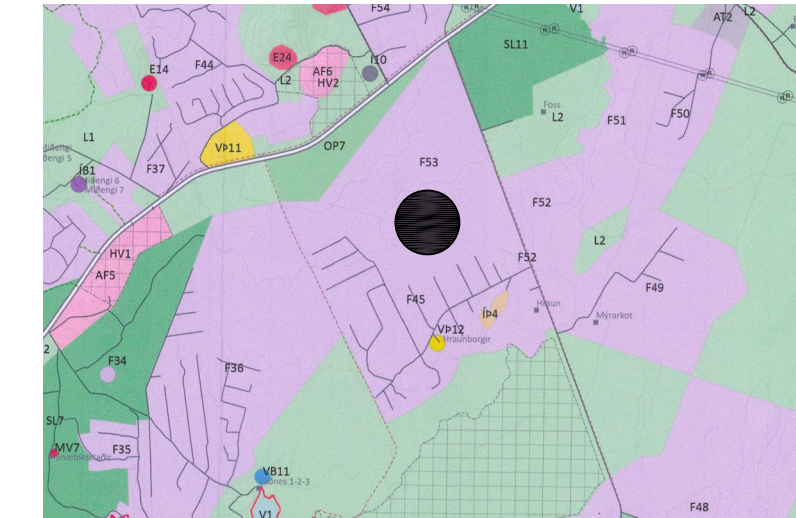
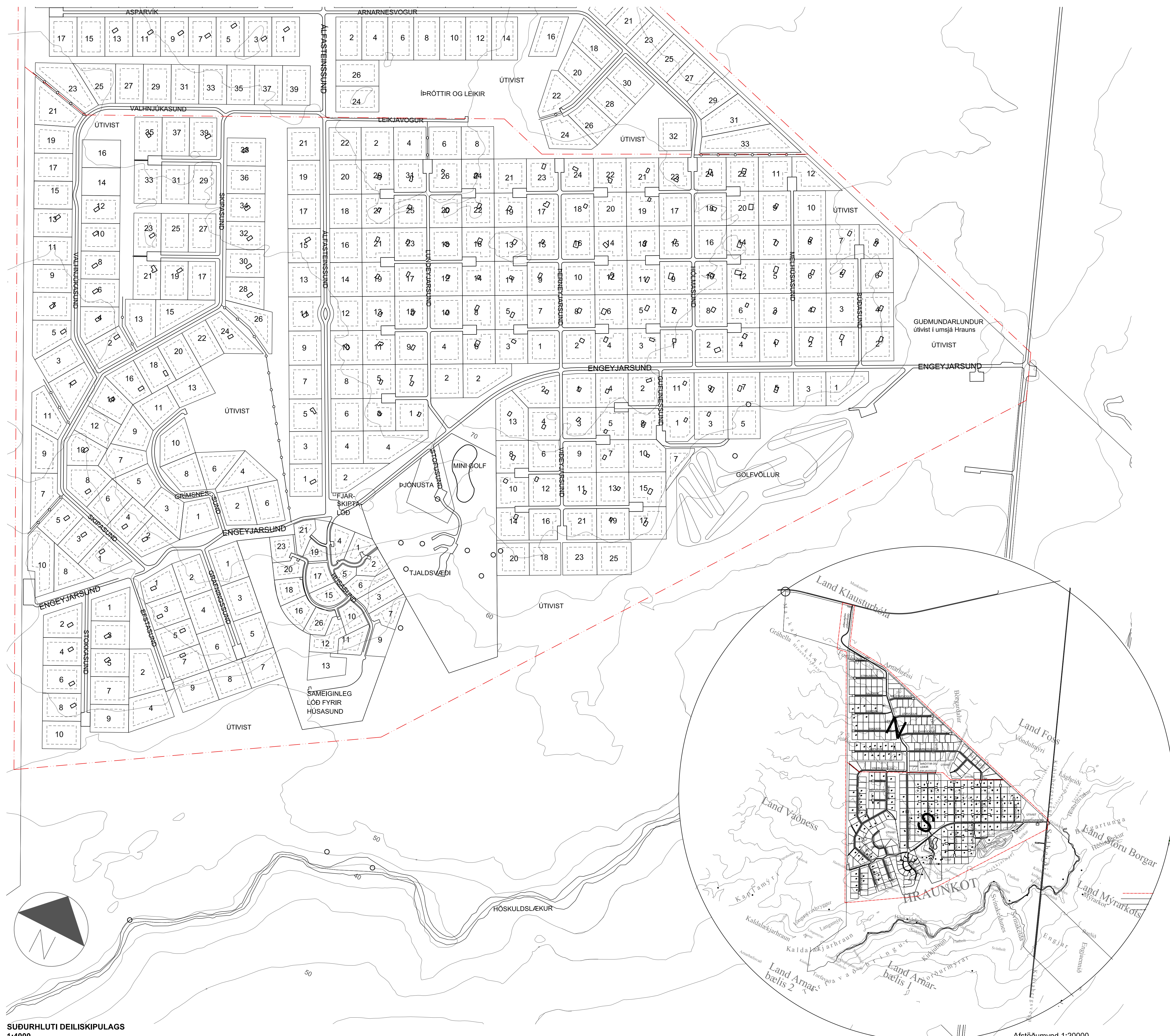
Skýringarmynd 1
Mkv 1:1000

Útg.	Dag.	Skýring	Br.á:
------	------	---------	-------

Hraunkot í Grímsnesi Breyting á deiliskipulagi Fristundabyggð

Telknað af:	ragnar, srg	Dagsetning:	07.02.2023
Yfirfarið af:	okf	Mælikvarði:	1:8000/1:20000
		Hallgrím Guðmundsson	140548-2439
		Freyr Frostason	179470-4869
		Ólafur Kr. Frimlínjarnson	2202259-3229
		Ragnar Auðunn Birgisson	230160-4499
		Samuél Guðmundsson	011063-4039





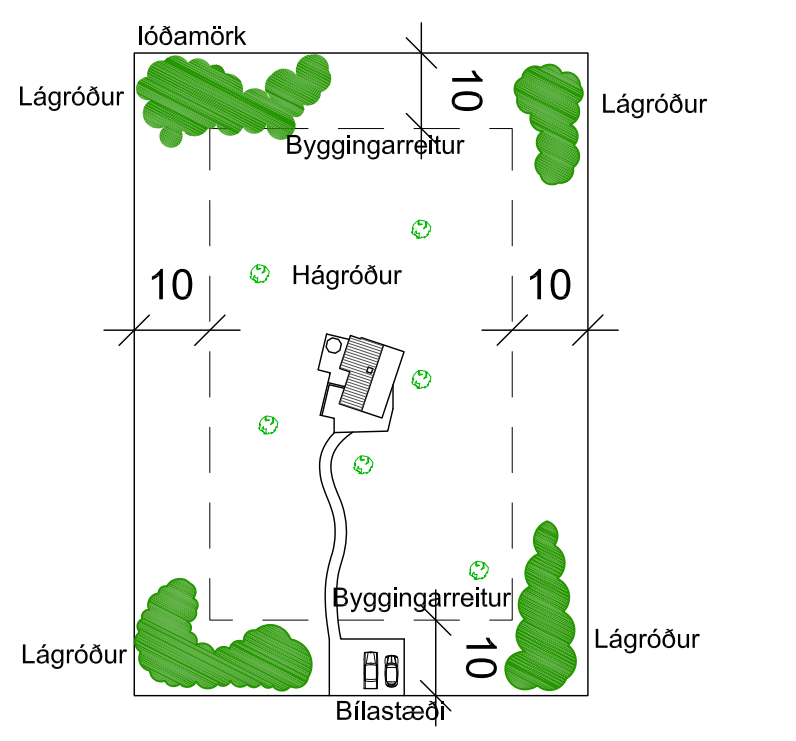
Aðalskipulag Grímsness og Grafningshrepps 2020-2032

- Lyklar:
- Afmörkun deiliskipulags ---
 - Byggingareitur
 - Göngustígur —
 - Formnjar o

Deiliskipulag þetta var auglýst frá _____ 2023 til _____ 2023.

Deiliskipulag þetta sem auglýst hefur verið skv. 25. gr. laga nr. 73/1997 m.s.b. var samþykkt í Sveitarstjórn Grímsness og Grafningshrepps þann _____ 2023

Auglýsing um deiliskipulagið var birt í B deild Stjórnartíðinda þann _____ 2023.



Skýringamynd 1
Mkv 1:1000

SUBURHLUTI DEILISKIPULAGS
1:4000

Afstöðamynd 1:20000

Útg. Dags. Skýfing Br. af:

Hraunkot i Grímsnesi
Breyting á deiliskipulagi
Frístundabyggð

Telknað af: ragnar_srg
Yfirfarla af: okf

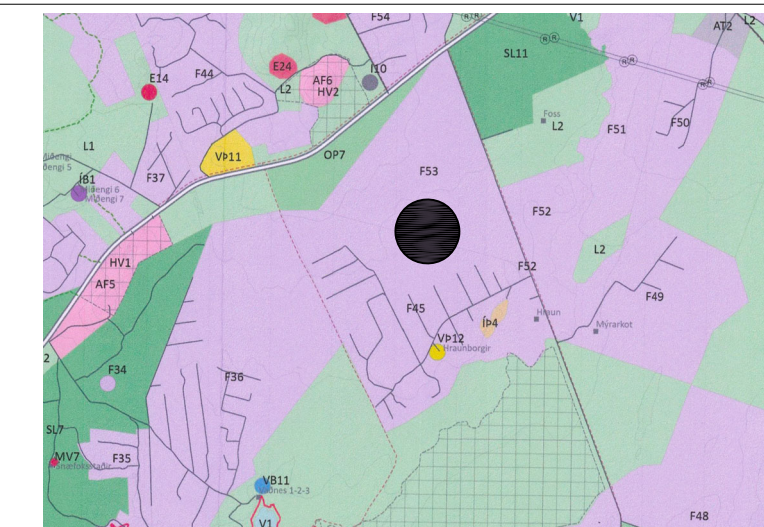
Dagsetning: 07.02.2023
Mælikvarði: 1:40001:20000

Halldór Guðmundsson 140548-2439
Freyr Frostason 170470-4869
Ódúur Kí Flímbergsson 2202259-3229
Ragnar Auðunn Birgisson 230160-4499
Samúel Guðmundsson 011063-4039



Faxaflón 9 108 Reykjavík KÍ 440703 - 2592
Sími 545 1600 thg@thg.is www.thg.is

07-134-04 04-02
Verkunúmer Númer Útgáfa



Aðalskipulag Grimsness og Grafingshrepps
2020-2032

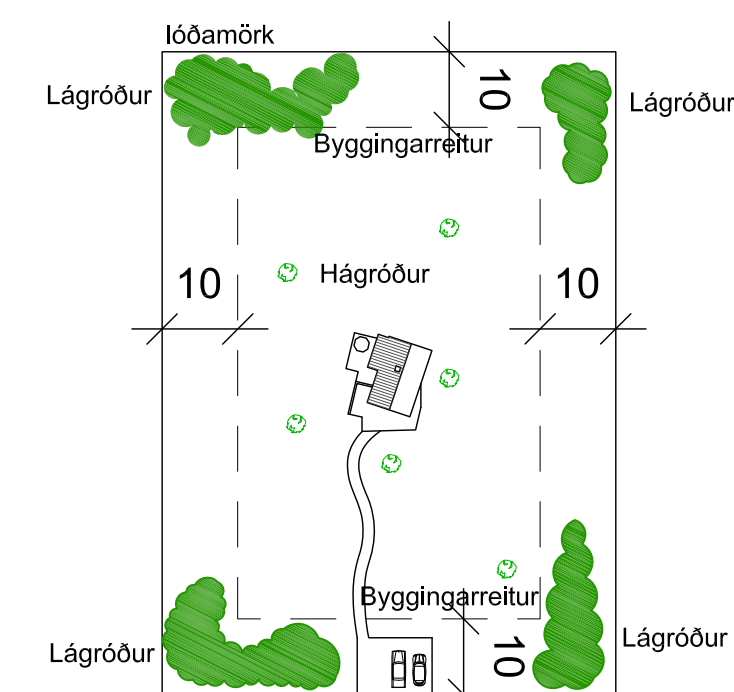
Lyklar:

- Afmörkun deiliskipulags
- Byggingareitur
- Göngustigur
- Formminjar

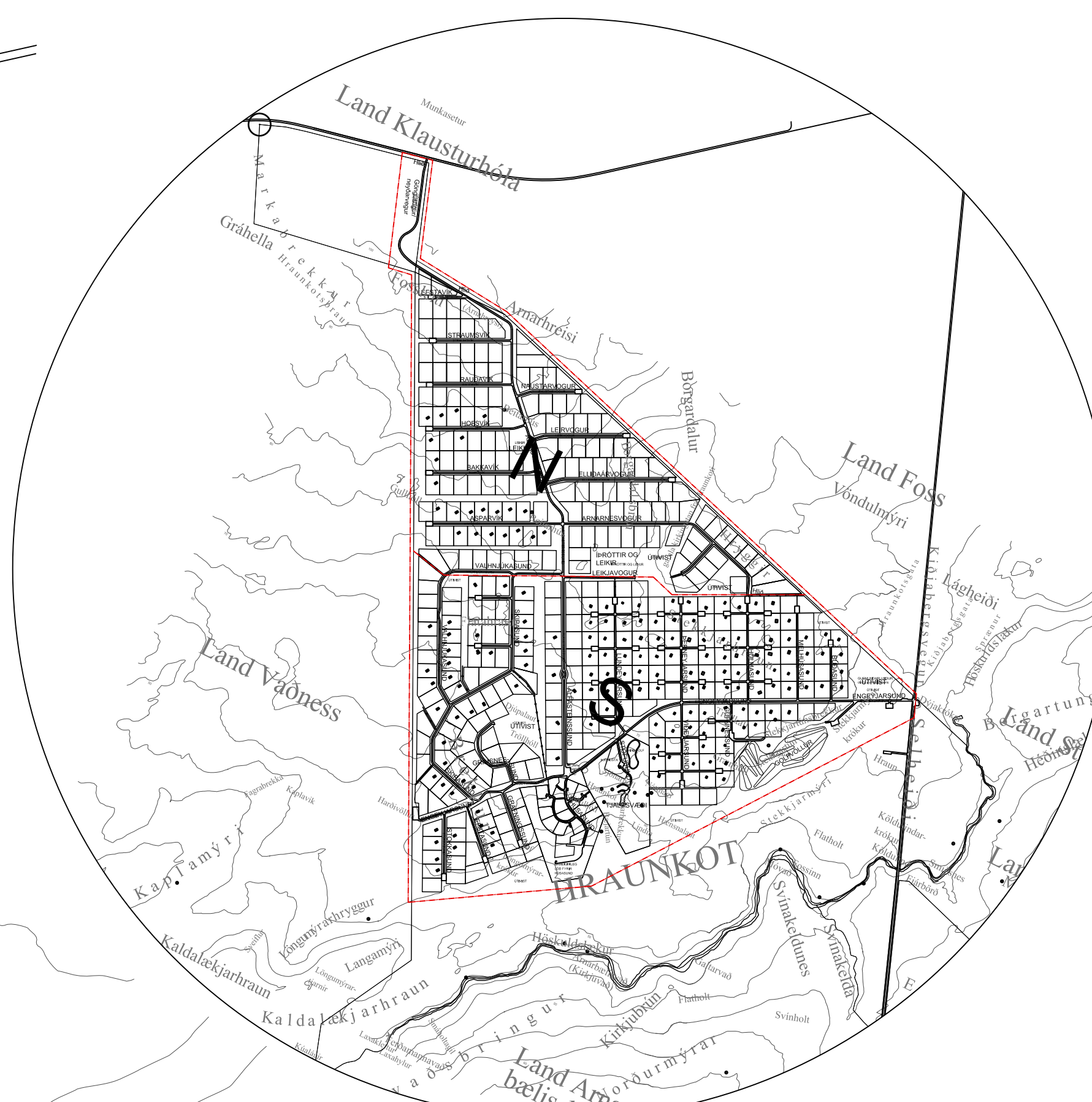
Deiliskipulag þetta var auglýst frá _____ 2023 til _____ 2023.

Deiliskipulag þetta sem auglýst hefur verið skv. 25. gr. laga nr. 73/1997 m.s.b. var samþykkt í Sveitarstjórn Grimsness og Grafingshrepps þann _____ 2023.

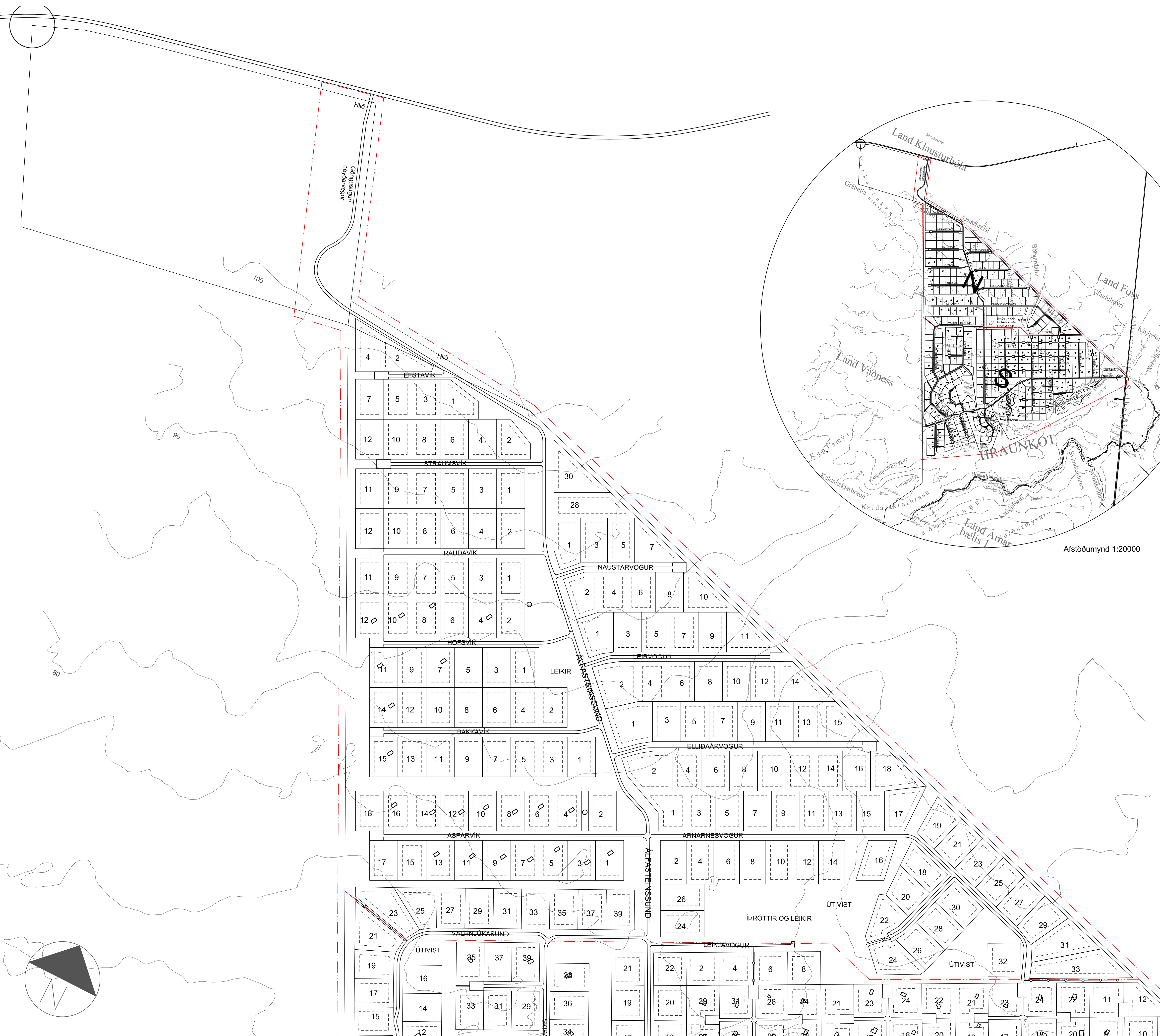
Auglýsing um deiliskipulagið var birt í B deild Stjórnartíðinda þann _____ 2023.



Skýringamynd 1
Mkv 1:1000



Afstöðumynd 1:20000



NORDURHLUTI DEILISKIPULAGS
1:4000

Útg. Dagr. Skýfng. Br.átt.

Hraunkot í Grimsnesi
Breyting á deiliskipulagi
Fristundabyggð

Telknað af: ragnar_srg
Yfirfarið af: okf

Dagsetning: 07.02.2023
Mælikvarði: 1:4000/1:20000

Halldór Guðmundsson 140548-2439
Freyr Frostason 170470-4889
Ólafur Kj. Friðbjörnsson 2202259-3229
Ragnar Auðunn Birgisson 230160-4499
Samúel Guðmundsson 011063-4039



Fasalen 9 108 Reykjavík tel: 440703 - 3592
Sími: 545 1600 thg@thg.is www.thg.is

07-134-04 04-03
Verknúmer Númer Útgáfa

SKÝRINGARUPPDRATTUR



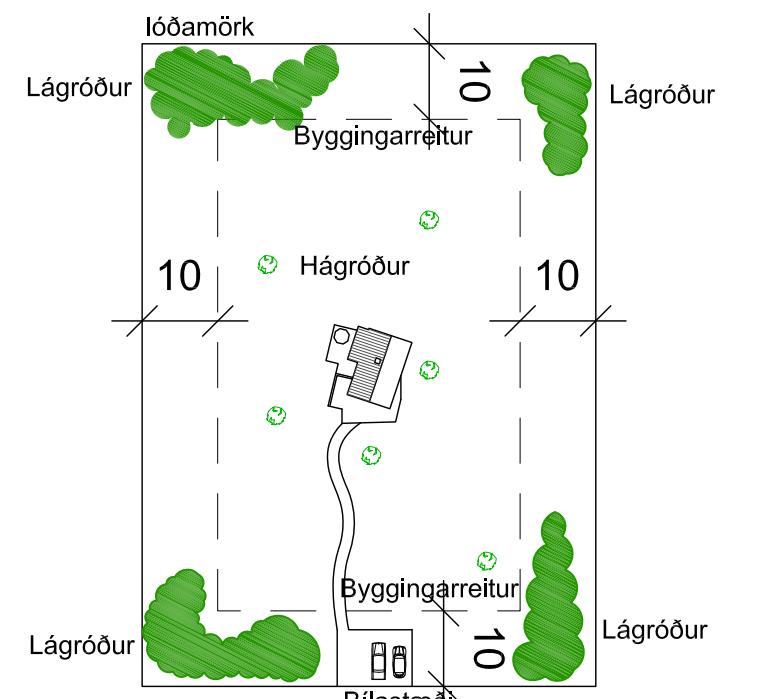
Aðalskipulag Grímsness og Grafingshrepps
2020-2032

- Lyklar:
- Afmörkun deiliskipulags
 - Byggingareitur
 - Göngustigur
 - Formmínjar
 - Breytingar á lóðum

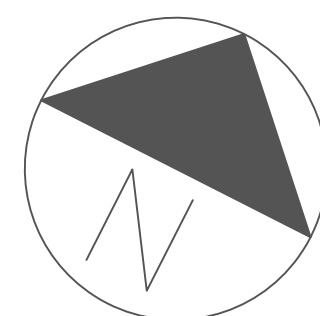
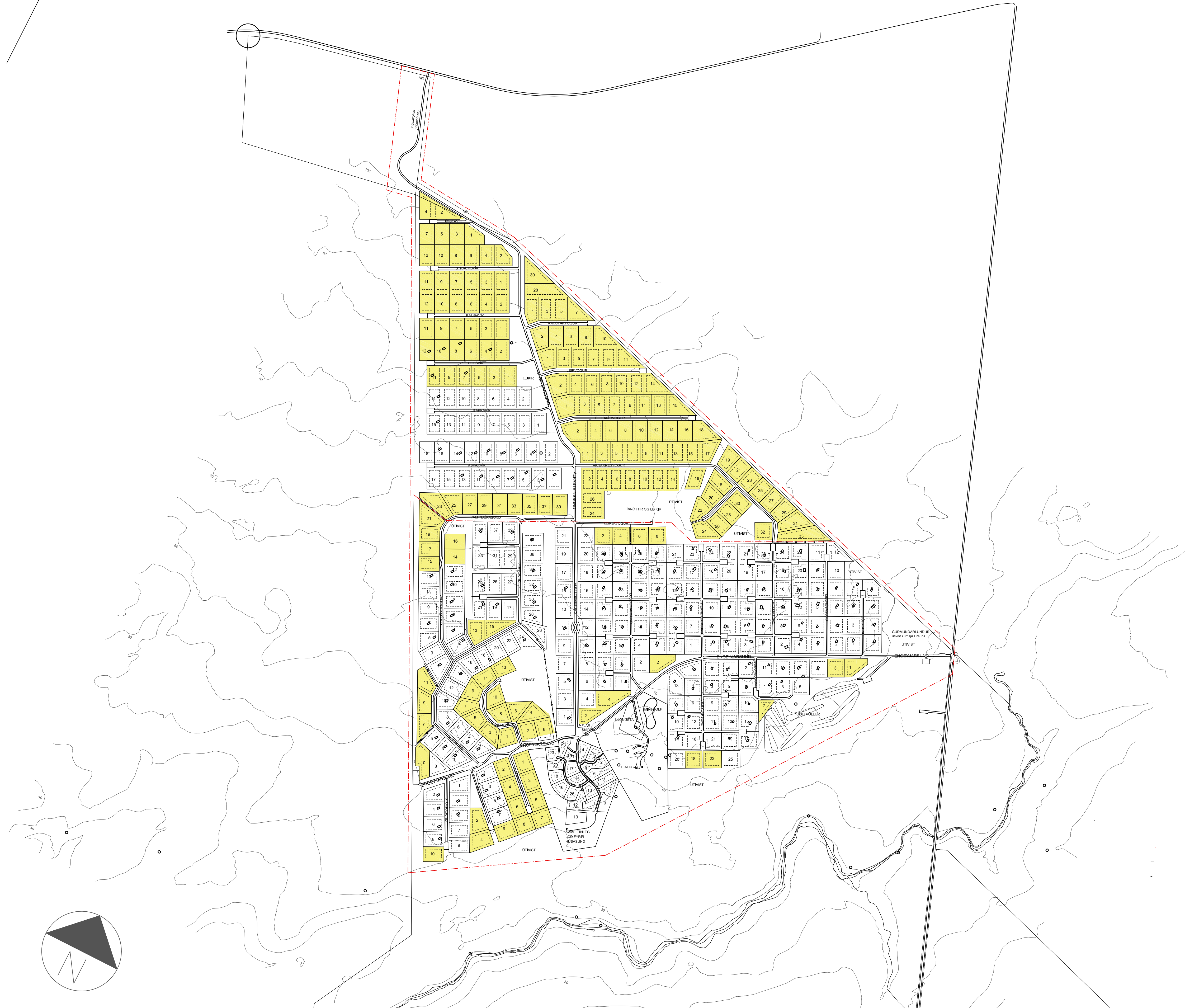
Deiliskipulag þetta var auglýst frá _____ 2023 til _____ 2023.

Deiliskipulag þetta sem auglýst hefur verið skv. 25. gr. laga nr. 73/1997 m.s.b. var samþykkt í Sveitarstjórn Grímsness og Grafingshrepps þann _____ 2023.

Auglýsing um deiliskipulagið var birt í B deild Stjórnartíðinda þann _____ 2023.



Skýringamynd 1
Mkv 1:1000

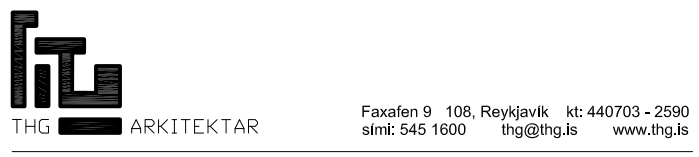


BREYTINGAR Á LÓÐUM FRÁ FYRRI SKIPULÖGUM
1:8000

Útg.	Dagr.	Skýring	Br.átt

Hraunkot í Grímsnesi
Breyting á deiliskipulagi
Fristundabyggð

Teiknað af:	ragnar_srg	Dagsetning:	07.02.2023
Yfirfarla af:	okf	Mælikvarði:	1:4000/1:20000
		Halldór Guðmundsson	140548-2439
		Freyr Frostason	170470-4889
		Ólafur Kj. Flórnjarnsson	2202259-3229
		Ragnar Auðunn Birgisson	230160-4499
		Samúel Guðmundsson	011063-4039



Fasafn 9 108 Reykjavík tel: 440703-2592
sími: 545 1600 thg@thg.is www.thg.is

07-134-04 04-04
Verknúmer Númer Útgáfa