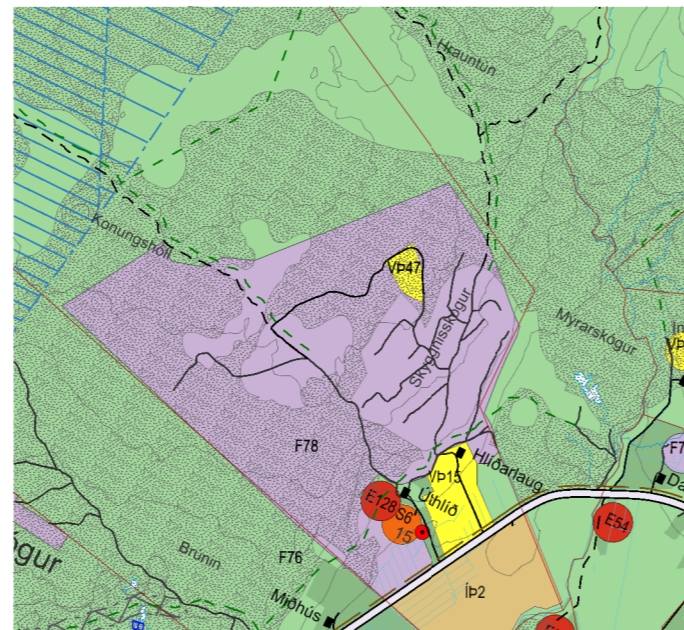
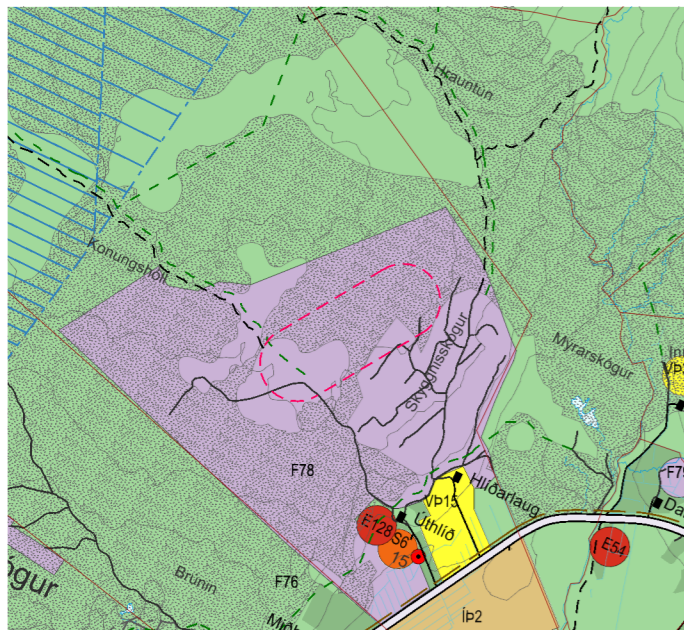


# Bláskógabyggð

## Aðalskipulag Bláskógabyggðar 2015-2027



Gildandi aðalskipulag 1:50.000



Breytt aðalskipulag 1:50.000

### Greinargerð

Bláskógabyggð leggur hér fram breytingu á Aðalskipulagi Bláskógabyggðar 2015-2027 skv. 1. mgr. 36. gr. skipulagslaga nr. 123/2010. Breytingin felur í sér að landnotkun lóða nr. 5, 7 og 9 við Vörðúás verði breytt úr frístundabyggð yfir í verslun- og þjónustu.

### Landsskipulagsstefna

Aðalskipulagsbreytingin er í samræmi við Landsskipulagsstefnu þar sem verið er að skilgreina svæði fyrir verslun og þjónustu inni núverandi kjarna frístundabyggðar.

### Aðalskipulag Bláskógabyggðar

Markmið í aðalskipulagi er m.a. að efla þjónustu við ferðamenn og fjölga afþreyingarmöguleikum til að fjölga atvinnutækifærum og renna styrkari stoðum undir byggð.

Aðalskipulagsbreytingin er í samræmi við markmið og stefnu sveitarfélagsins.

### Deiliskipulag

Í gildi er deiliskipulag fyrir svæðið frá árinu 1992. Gerð verður breyting á deiliskipulaginu þar sem gerð verður grein fyrir fyrirhugaðri uppbyggingu og settir skilmálar um landnotkun, byggingar og vernd náttúru- og menningarminja í samræmi við breytta landnotkun í aðalskipulagi.

### Umhverfisáhrif

Svæðið er á forsögulegu hrauni, Lambahrauni sem er um 4000 ára gamalt sem njóta verndar skv. 61. gr. laga um náttúruvernd nr. 60/2013. Hraunið á þessu svæði er þegar raskað með uppbyggingu frístundabyggðar og vega. Breyting á landnotkunarflokki hefur ekki áhrif á hraunið þar sem svæðið er þegar byggt og raskað. Ný vegtenging mun að hluta til fara yfir óraskað hraun. Vegtengingin mun væntanlega nýtast þegar frekari uppbygging frístundabyggðarinnar heldur áfram. Hraunið er víða vaxið birkikjarri.

### Breyting á aðalskipulagi

#### VERSLUN OG ÞJÓNUSTA

Nr.	Heiti	Lýsing
Vp46	Úthlið	Svæðið er ætlað til gistinga- og veitingareksturs. Gert er ráð fyrir að ný uppbygging verði um 260 m <sup>2</sup> , aðallega lítil gistihús/smáhýsi, og að heildar byggingamagn verði allt að 1.850m <sup>2</sup> . Við hönnun og uppbyggingu svæðisins skal hugað sérstaklega að spilla landi sem minnst, m.a. til verndunar hrauna og birkis. Stærð svæðisins er allt að 6 ha.

Texti vegna frístundabyggðar breytist og verður stærð svæðis um 425 ha, í stað 430 eins og áður stoð.

#### FRÍSTUNDBYGGÐ

Nr.	Heiti	Lýsing	Jörð
F78	Úthlið	Upphaflegt deiliskipulag gerði ráð fyrir 175 lóðum en þeim hefur verið skipt upp síðan. 170 lóðir eru byggðar. Stærð svæðis er um 425 ha.	Úthlið

### SKÝRINGAR

#### ATVINNA OG BYGGÐ

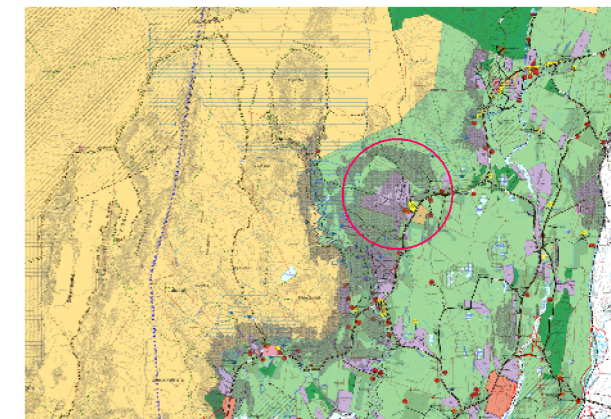
- IB Íbúðarbyggð
- F Frístundabyggð
- AF Afþreyingar- og ferðamannasvæði
- Vp Verslun- og þjónusta
- S Samfélagsþjónusta
- OP Opin svæði
- Landbúnaðarsvæði
- SI Skógræktar- og landgræðslusvæði
- Íþ Íþróttasvæði
- Óbyggt svæði
- I Iðnaðarsvæði
- Miðlunarlón, stífla og göng
- E Efnistöku- og efnislosunarsvæði
- FV Flugbraut / lendingarstaður

#### SAMGÖNGUR OG VEITUR

- Stofnvegir
- Tengivegir
- Aðrir vegir
- Slóðar
- Gönguleiðir
- Reiðleiðir
- Reiðhjólaleiðir
- Háspennulina 132-400 KV

#### TAKMARKANIR Á LANDNOTKUN

- Friðlýst svæði
- Svæði á náttúru-minjaskrá
- Önnur náttúruvernd
- Hverfisvernd
- Hverfisvernd lindasvæða
- Hverfisvernd - birkiskógur/birkikjarr
- Friðlýstar fornminjar
- Fornminjar undir hverfisvernd
- Vatnsból
- Vatnsvernd grannsvæði
- Vatnsvernd fjarsvæði
- Verndun vatnasviðs Þingvallavatns
- Náttúruvá
- Varúðarsvæði
- Svæði skipulagsbreytingar



AÐALSKIPULAG BLÁSKÓGABYGGÐAR 2015-2027

Aðalskipulagsbreyting þessi hefur fengið málsmeðferð skv. 1. mgr. 36. gr. skipulagslaga nr. 123/2010 og var samþykkt í skipulagsnefnd þann og sveitarstjórn þann

Skipulagslýsing var auglýst frá \_\_\_\_\_  
með athugasemdarfresti til \_\_\_\_\_  
Tillagan var auglýst frá \_\_\_\_\_  
með athugasemdarfresti til \_\_\_\_\_

F.h. sveitarfélagsins

Aðalskipulagsbreytingin var staðfest af  
Skipulagsstofnun þann \_\_\_\_\_



Bláskógabyggð  
Aðalskipulag Bláskógabyggðar 2015-2027  
Deiliskipulag

VERK: 3502-014-18  
BLAÐSTÆRD: A3  
UNNIÐ: AB  
RÝNT: ÁJ

MÆLIKVARÐI: 1:50.000  
DAGS: 27.04.2021  
DAGS.BREYT: ---

SAMÞYKKT: **TILLAGA**