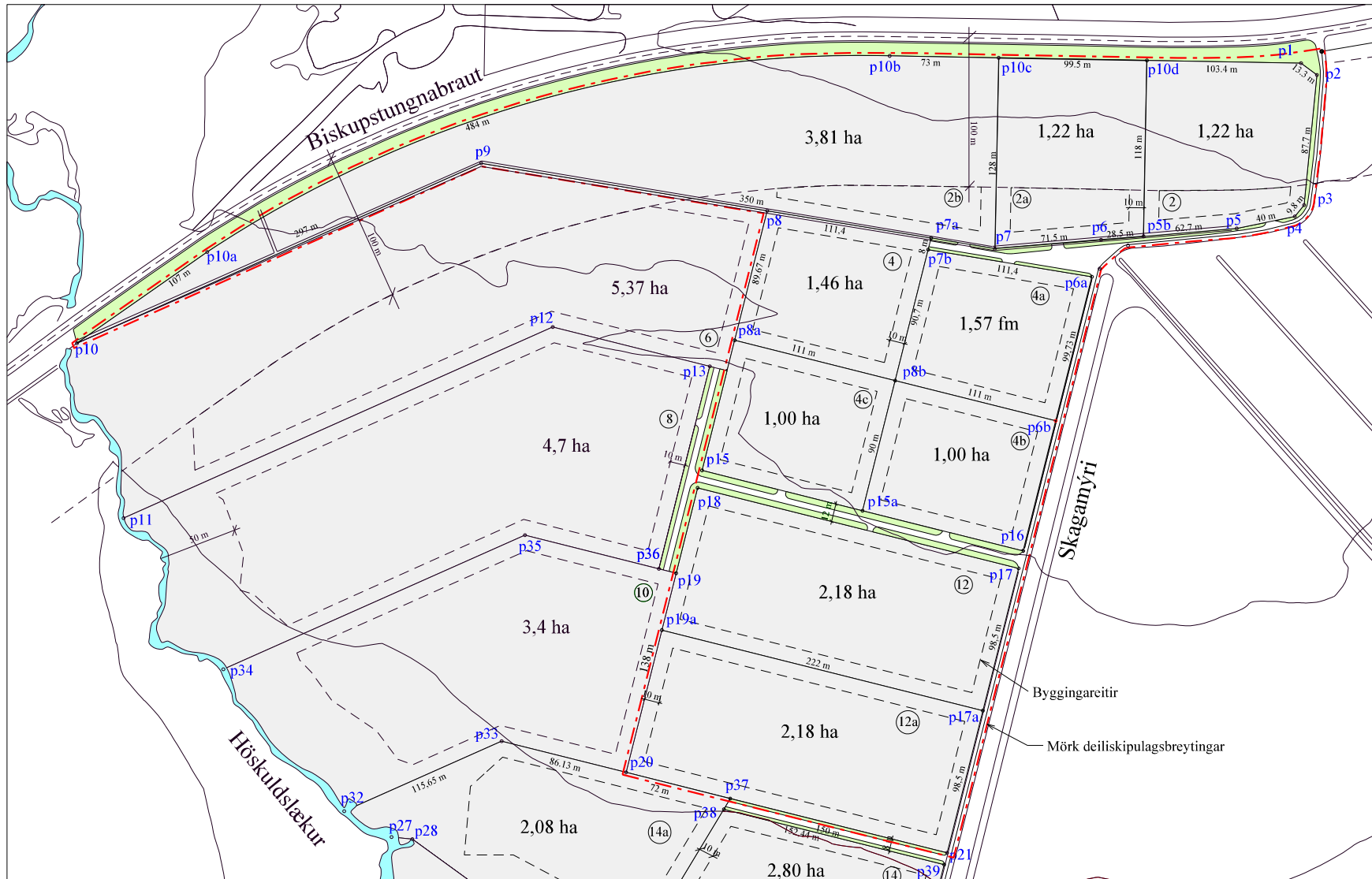


Hnitaskrá:

- p1: X=413257.03, Y=397728.36
- p2: X=413267.65, Y=397720.39
- p3: X=413259.04, Y=397633.06
- p4: X=413252.91, Y=397625.39
- p5: X=413213.88, Y=397617.32
- p5a: X=413151.35, Y=397612.09
- p6: X=413122.93, Y=397609.71
- p6a: X=413116.70, Y=397584.93
- p6b: X=413092.40, Y=397488.20
- p7: X=413051.64, Y=397603.85
- p7a: X=413008.76, Y=397610.98
- p7b: X=413006.81, Y=397603.19
- p8: X=412898.93, Y=397629.23
- p8a: X=412877.05, Y=397542.27
- p8b: X=412984.72, Y=397515.23
- p9: X=412706.91, Y=397661.14
- p10: X=412435.71, Y=397540.33
- p10a: X=412523.13, Y=397601.63
- p10b: X=412981.05, Y=397733.21
- p10c: X=413054.15, Y=397731.92
- p10d: X=413153.67, Y=397730.17
- p15: X=412855.14, Y=397454.90
- p15a: X=412962.79, Y=397427.87
- p16: X=413070.46, Y=397400.84
- p17: X=413067.51, Y=397389.21
- p17a: X=413043.52, Y=397293.67
- p18: X=412852.22, Y=397443.26
- p19: X=412837.82, Y=397385.93
- p19a: X=412828.22, Y=397347.73
- p20: X=412804.22, Y=397252.19
- p21: X=413019.54, Y=397198.14

Núverandi skipulag m.s.br.



Breytt skipulag

Skagamýri í Grímsnesi

Blandað íbúða- og landbúnaðarsvæði

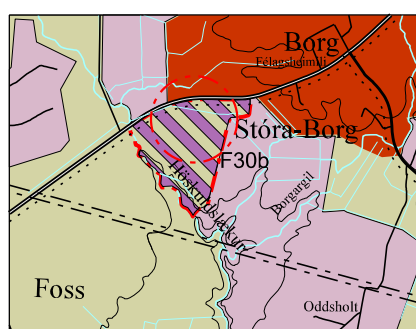
Breytingar á deiliskipulagi

Lóðir: 2, 4 og 12

Mkv. 1 : 4.000 (A3)

3. september 2021

Breyting á samþykktu deiliskipulagi sem samþykkt var þann 7. nóvember 2012. Breytingu samþykkt 4. desember 2019.



Breytingarnar felast í eftirfarandi:

Skagamýri 2 (6,2 ha), breytist í Skagamýri 2 (1,22 ha), Skagamýri 2a (1,22 ha) og Skagamýri 2b (3,81 ha).

Skagamýri 4 (4,25 ha), breytist í Skagamýri 4 (1,46 ha), 4a (1,57 ha), 4b (1,00 ha) og 4c (1,00 ha).


Skagamýri 12 (4,37), breytist í Skagamýri 12 (2,185 ha) og Skagamýri 12a (2,185 ha).

Aðkomur eru sýndar á uppdrætti.

Að öðru leyti gilda áfram deiliskipulagsskilmálar m.s.br. í samþykktu deiliskipulagi frá 30. nóvember 2012.

Deiliskipulagsbreyting þessi sem fengið hefur meðferð skv. 41 gr. skipulagslaga nr. 123/2010 var samþykkt í sveitarstjórn þann.....

Samþykkt deiliskipulagsbreytingarinnar var auglýst í B-deild Stjórnartíðinda þann.....



Pétur H. Jónsson skipulagsfr. arkitekt fai Laugaveg 13, 101 Reykjavík sími: 562-4140 netfang: ima@simnet.is