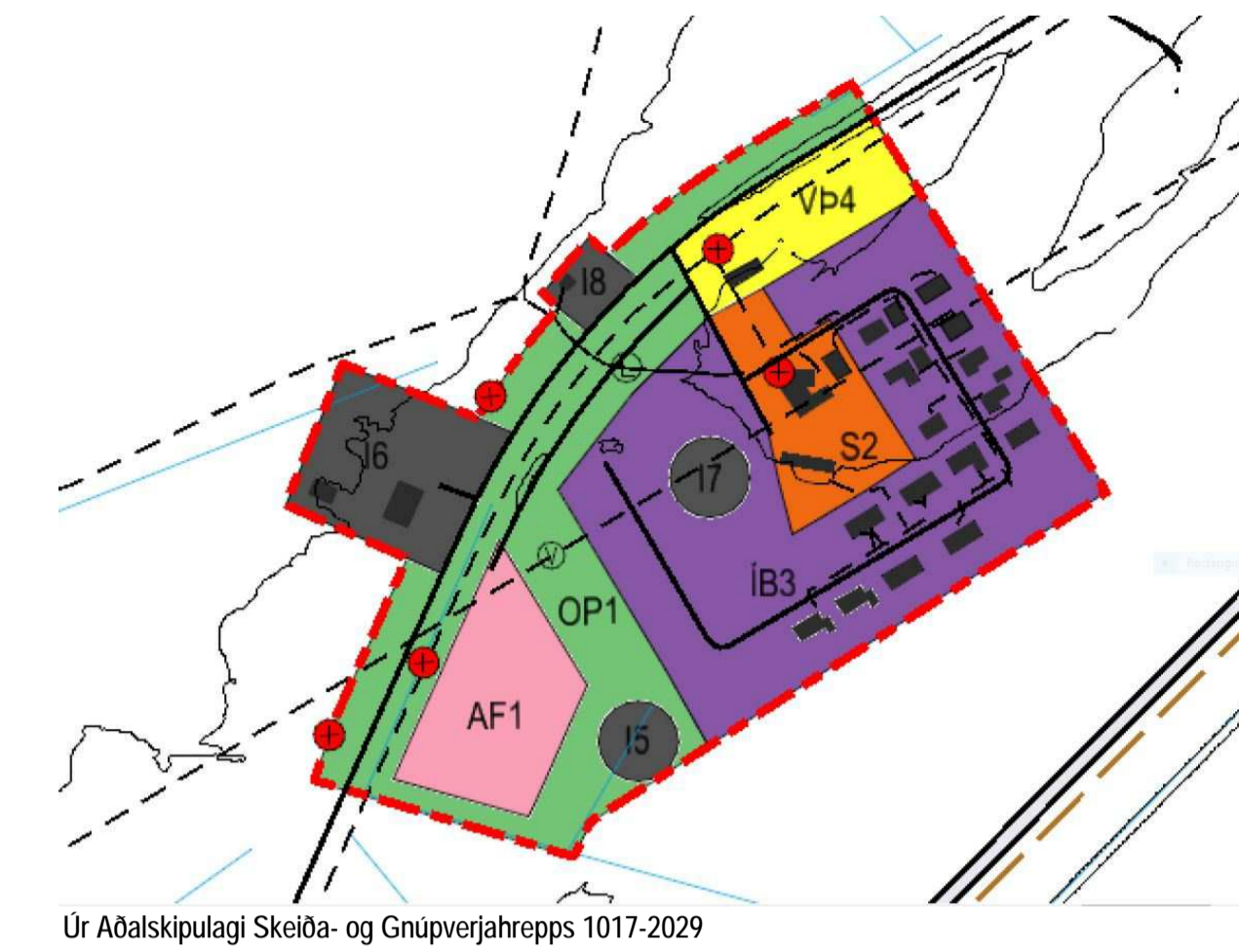


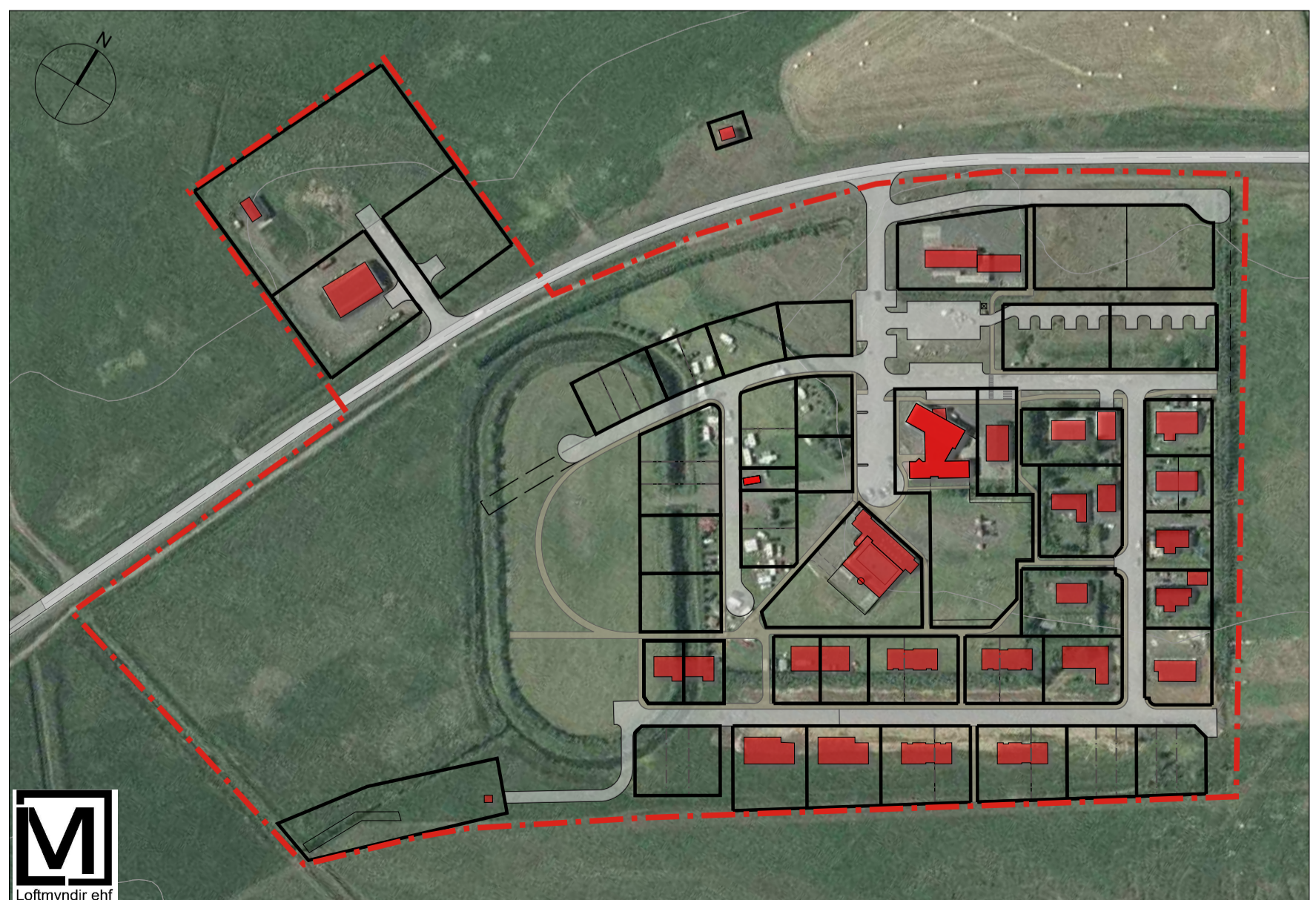


Skeiða- og Gnúpverjahreppur - Brautarholt á Skeiðum - breyting á deiliskipulagi



Deiliskipulagsbreyting þessi sem auglýst hefur verið skv. 1. mgr. 43. gr. skipulagslaga nr. 123/2010 m.s.br. frá 19.12. 2018 til 30.01. 2019 var samþykkt í sveitastjórn Skeiða- og Gnúpverjahrepps þann

Samþykkt deiliskipulagsbreytingarinnar var auglýst í B-deild Stjórnartíðinda þann



Greinargerð með breytingu á deiliskipulagi

Sveitastjórn Skeiða- og Gnúpverjahrepps hefur ákveðið að gera breytingu á deiliskipulagi Brautarholts sem auglýst var í B-deild, nr. 1213, 27. desember 2011, m.s.br.

Samkvæmt gildandi Aðalskipulagi Skeiða- og Gnúpverjahrepps 2017 - 2029 eru lóðirnar innan íbúðarsvæðis (IB3).

Breytingin felur í sér eftirfarandi:
Húsagata og lóðir við Vallabraut breytast. Engar framkvæmdir hafa enn átt sér stað við gerð Vallabrautar. Tvær byggðar lóðir (nr. 9 og 11) sem áður tilheyrðu Vallabraut munu við breytingu þessa hafa aðkomu frá Holtabraut og því munu heiti og númer þeirra veggja lóða breytast.

- Helstu breytingar eru þessar;**
- 1) Gatan Vallabraut færast til austurs.
 - 2) Lóð Bókasafns stækkar.
 - 3) Tjaldsvæði er fært vestur fyrir byggðina.
 - 4) Bætt er við gönguleiðum.

Færa þarf götu og lóðir við Vallabraut 1-8 því við gerð prufuhola og greiningu jarðvegsdýps kom í ljós að á því svæði sem Vallabraut náði áður yfir var dýptin af mikil og jarðvegsaðstæður afar óhentugar.

Við færslu á götu og lóðum er þeim komið fyrir á hentugri stað m.t.t. jarðvegsaðstæðna. Auk þess leiðir breyting þessi til þéttingar byggðarinnar þar sem tjaldsvæði er fært yfir á opið svæði vestan byggðinnar. Við breytingu þessa styttest Vallabraut auk þess sem gatan

færast til austurs um 46m. Tvær lóðir sem áður tilheyrðu Vallabraut, þ.e. nr. 9a, 9b og 11 verða eftir breytinguna við Holtabraut og fá númerin 22, 24, 37, 39 og 41.

Lóðir við Vallabraut verða samtals 11 eftir breytingu, tvær þriggja íbúða raðhúsaloðir, þrjár parhúsaloðir, fimm einbýlishúsaloðir og ein hitaveitulóð. Lóðum fjólgar því úr 8 í 11 og íbúðum fjólgar úr 9 í 17 eftir breytingu.

Lóðin Brautarholt 4 (bókasafnið) er stækkuð um 173m² og verður eftir breytingu 829m², lóðin Brautarholt 2 (leikskólinn) minnkar um 156m² og verður eftir breytingu 4.137m². Sundlaugin fær lóðarnúmerið 5.

Tjaldsvæði er fært vestur fyrir byggðina og verður þar af leiðandi mun rýma en núverandi svæði.

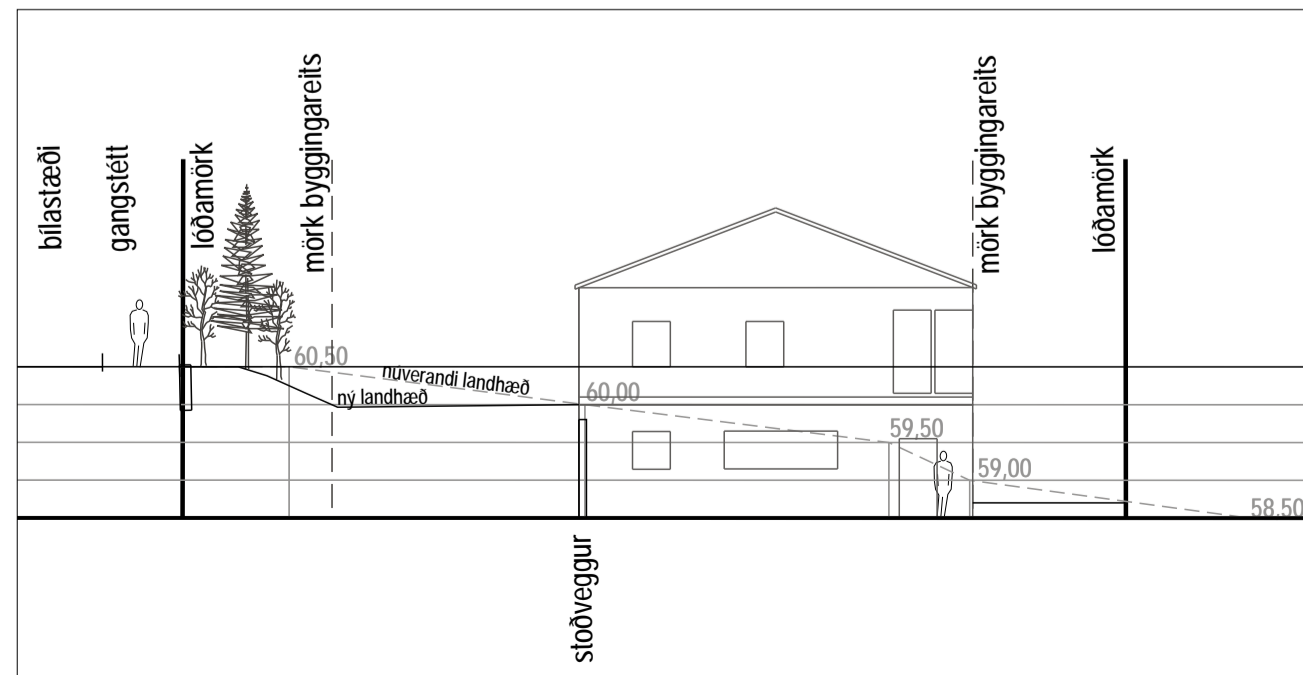
Bætt er við göngustigum á opnu svæði vestan við Vallabraut.

Skilmálar:
Skv. núgildandi skilmálum fyrir íbúðaloðir er gert ráð fyrir að hús geti verið á 1-2 hæðum. Vegna landhalla á lóðum við Vallabraut 1, 2 og 4 er heimilt að hafa hálf niðurgrafna neðri hæð eða stölluð hús.

Að öðru leyti er ekki um breytingu á núgildandi deiliskipulagi að ræða og byggingaskilmálar haldast óbreyttir.

Skýringar:

	Mörk deiliskipulags		F=1.027m ²	Flatarmál lóðar í fermetrum		Byggingarlína bundin		Jarðvegsmon
	Mörk disk-breytingar		T/H	Tengivíki / Hreinsivíki		Húsnúmer		Gangstigur
	Byggingarrellur, hámark		Núverandi byggingar			Gata		Bilfrelðastæði á lóðjöldi staða
						Girðing		Gróður - kvóð / leiðbeinandi minjaskráning, forml garðlag



Uppdráttur þessi er teiknaður í hnitakerfinu ISN93 og byggir á uppretri loftmynd frá Loftmyndun ehf

HEITI VERNIS: SKEIÐA- OG GNÚPVERJAHREPPUR BRAUTARHOLT Á SKEIÐUM

HEITI TEIKNINGAR: BREYTING Á DEILISKIPULAGI

VERNRNR:	MKV:	TEIKNING NR:
207-016	1:1.000 í A2	1
TEIKNAD AF:	HANNAÐ AF:	DAGS. TEIKN:
99		31. mars 2021
YFIRLESTUR / UNDRISKRIFT:		TEIKN. BREYTT: