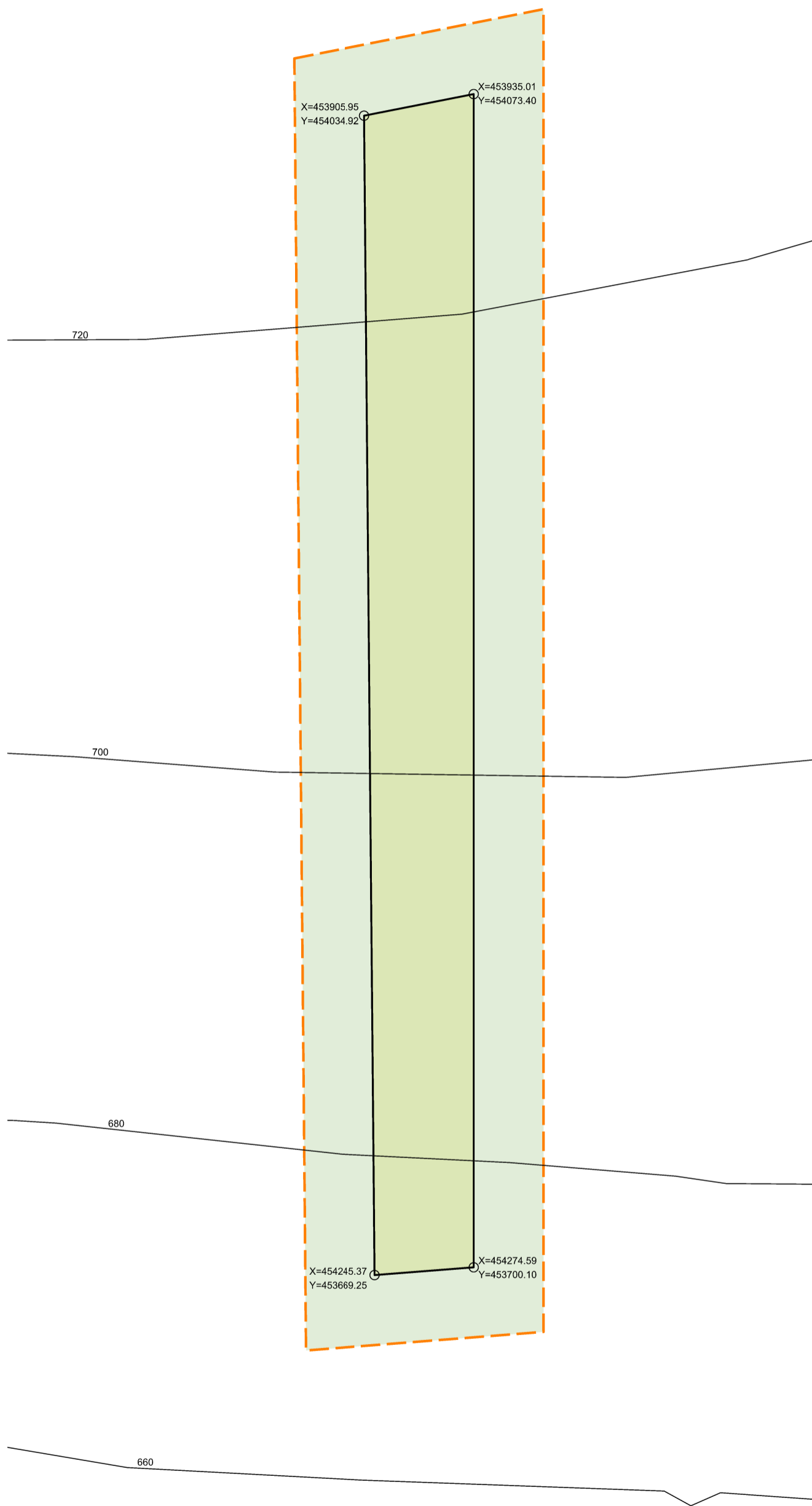






AÐALSKIPULAG BLÁSKÓGABYGGÐAR 2015-2027



SKÝRINGAR

-  Skipulagsmörk
-  Lóðarmörk
-  Hæð yfir sjó
-  Hnit á lóðarmörkum,
(lóðarmörk á lóðablaði gilda ef misræmi)

SKIPULAGSGÖGN OG KORTAGRUNNUR

Skipulagsgögn fyrir svæðið eru þessi:

- Deiliskipulagsuppráttur 1:2.000
- Greinargerð dags. 03.03.2021

Kortagrunnur

Skipulagsuppráttur er teiknaður á kortagrunni sveitarfélagsins og IS50v kortagrunni LMÍ.

Deiliskipulag þetta, sem auglýst hefur verið skv. 1. mgr 41. gr. skipulagslaga nr. 123 / 2010 var samþykkt í skipulagsnefnd uppsveita Árnassýslu þann _____ og í sveitarstjórn Bláskógabyggðar þann _____. Lýsingin var auglýst frá _____ með athugasemdarfresti til _____. Tillagan var auglýst frá _____ með athugasemdarfresti til _____.



Íshellir á Suðurjökli á Langjökli
Bláskógabyggð
Deiliskipulag

VERK:	BLADSTÆRÐ:	UNNID:	RÝNT:
6654-002	A3	AB	ÁJ
MÆLIKVARÐI:	DAGS:	DAGS.BREYT:	
1:2.000	04.03.2021	---	

SAMÞYKKT: **TILLAGA**

