

DEILSKIPULAG FYRIR SÓLHEIMA GREINARGERÐ Oktober 2020

Úr aðalskipulagi Grimsness og Grafningshrepps 2008-2020.

* Sólheimar er sett fram til lengri stefna um landnotkun og uppbyggingu. Sólheimar er gert var í aðalskipulaginu 2002-2014. Sólheimar eru skilgreindir sem annar helsti þéttbýskjálmi sveitarfélagsins og sýndir á séruppdrætti líkt og Borg í Grimsnesi. Sólheimar eru umhverfisvæn þéttbýskjalri þar sem ríkir jafnvægi í framboði íbúða og starfa. Fyrst og fremst er gert var fyrir uppbyggingu sérmatföru þjónustustofnana og íbúðarhúsnæði í tengslum við rekstur þeirra.

Sveitarstjórn er heimil að fella frá lýsingu deiliskipulagsins þar sem meginmörndur liggja fyrir.L. aðalskipulagi hreppsins.

Afmörkun – Skipulagsmörk ofl.

Deiliskipulag þetta ámarksast af landi jarðarinnar Hverakots í Grimsnes- og Grafningshrepps. Sólheimar eru byggðahverfi samkvæmt skipulagslögum innan aðalskipulags Grimsnes- og Grafningshrepps 2008 - 2020.

Stefnumörkun við gerð þessa deiliskipulags er unnin samkvæmt stefnumörkun aðalskipulags Grimsnes- og Grafningshrepps 2008 - 2020.

Íbúar eru um eitt hundrad, þar af 80-90 með lögheimili á staðnum. Land Sólheimar (jörðin Hverakot) er um 250 ha. að stærð, en 37 ha lands hafa verið teknir úr ábúð vegna byggðahverfisins.

Sólheimavegur (354) er hringvegur frá Biskupstungubratt. Akstursleið að vestan er um 8 km en að austan 6 km.

Eista húsið á staðnum, Sólheimahús, er reist árið 1930 sem barnaheimili. Byggingin samanstendur af íbúðarhúsum, samþýlis- og einþýlishúsum og síðan mismunandi þjónustubyggingum. Gótur og flest íbúðarhús bera nöfn sem sótt er í skólaverk Halldórs Kiljan Laxnes. Sólheimar ses. eru sjálfseignarstofnun.

Öll húsin eru í eigu Sólheimar ses. eða Styrktarsjóðs Sólheimar.

Forminnar

Engar forminnar hafa fundist, aðrar en rútír Hverakots, torfbær frá 19. öld. Rústímar eru merktar inn á deiliskipulagið, skammt frá Sólheimakirkju.

Veltur

Vámsvella er með lög frá Stær-Bæ og lenging er einnig við vatnsveittu sveitarfélagsins. Hlaufeita er í eigu Sólheimar ses. og vamið frá eigin borholu.

Sorp

Sólheimar hafa eigin sorphönd með flokkun og jarðgerð úr ífrænu sorpi. Annað sorp er á vegum sorphönd sveitarfélagsins.

Væðurfar og skilbælti

Ríkislandi vinddattir eru áussatagar. Meðalhiti er svipaður og víðast á Suðurlandi, að meðaltali rúmlega 9 °C á vintern og 3-4 °C á veluma.

Matmál deiliskipulagsins

- AA stuðla að vellífan og heilbrigði íbúa
- AA stuðla að samkennd og samheldni í samfélaginu með því að blanda saman fjölbreytum húsaugerðum.
- AA Sólheimar verði eitt hvert stöðugt og samþýli í lagmarki.
- AA Sólheimar séu gættar svæði þar sem notkun á bílferðum er háð í lagmarki.
- AA notuð séu sem umhverfisvænustu einnir við byggingar og umhverfisnotkun.
- AA skipulagið sé sveigjanlegt m.t.t. framtíðsþróunar og stækunar byggðarinnar til norðurs.

Skipulagsuppdráttur

Svæðið er kortlagt eftir lögmæt (ígrat eft.) og sameinað korti frá Skipulagi ríkisins í mtkv. 1:2000. Deiliskipulagsuppdráttur sýnr útdænsu byggjar, gongustiga, byggingarleið og b.h. Maí 2020: Uppdráttur er hmasættur og leiofretur með uppmælingu Verkisss eht. Mælingar mæður Halldór M. Gummarsson.

Helstu breytingar frá eldri deiliskipulagi - 2015-2020.

- Íbúðabygging ótan við Sesselshús, við Efstaland 12 - 28 er breytt nokkuð, húsum fækkað.
- Heilsugarður, vestast í bygginginni er sýndur áfram. Þar er stór byggingarleið fyrir allt að 5 hús, bóð og búningaklefa, öll undir 100 m². Hæð hvers húss er undir 6 m yfir aðalkóta.
- Vindmáttur og blómshús séu 1-2 hæðir og að hámarki 10 m yfir aðalgölf.
- Avinnu- og blómshús skulu vera með hallandi þökum - rísbak ef umt er.
- Avinnu- og blómshús hafa þakform sem best henta hverju húsi.
- Hæðarséning skulu vera í eðlilegu samræmi við landhæð.
- Byggingarleiðir skulu svo umhverfisvæn sem kostur er.
- Gróingjar á lóðarmörkum eru ekki heimilær. Skólvægi við hús séu ekki hærra en 1,8 m.
- Aðgerði skulu vera fyrir hreyfingarmála að öllum mannvirkjum sem umt er.
- Vöð hvern byggingarleið er gefin stærð ríkisins í metrum, bæði nýbyggingar og viðbyggingar.

Byggingarskilmálar (Hús, húsaugerðir ofl.)

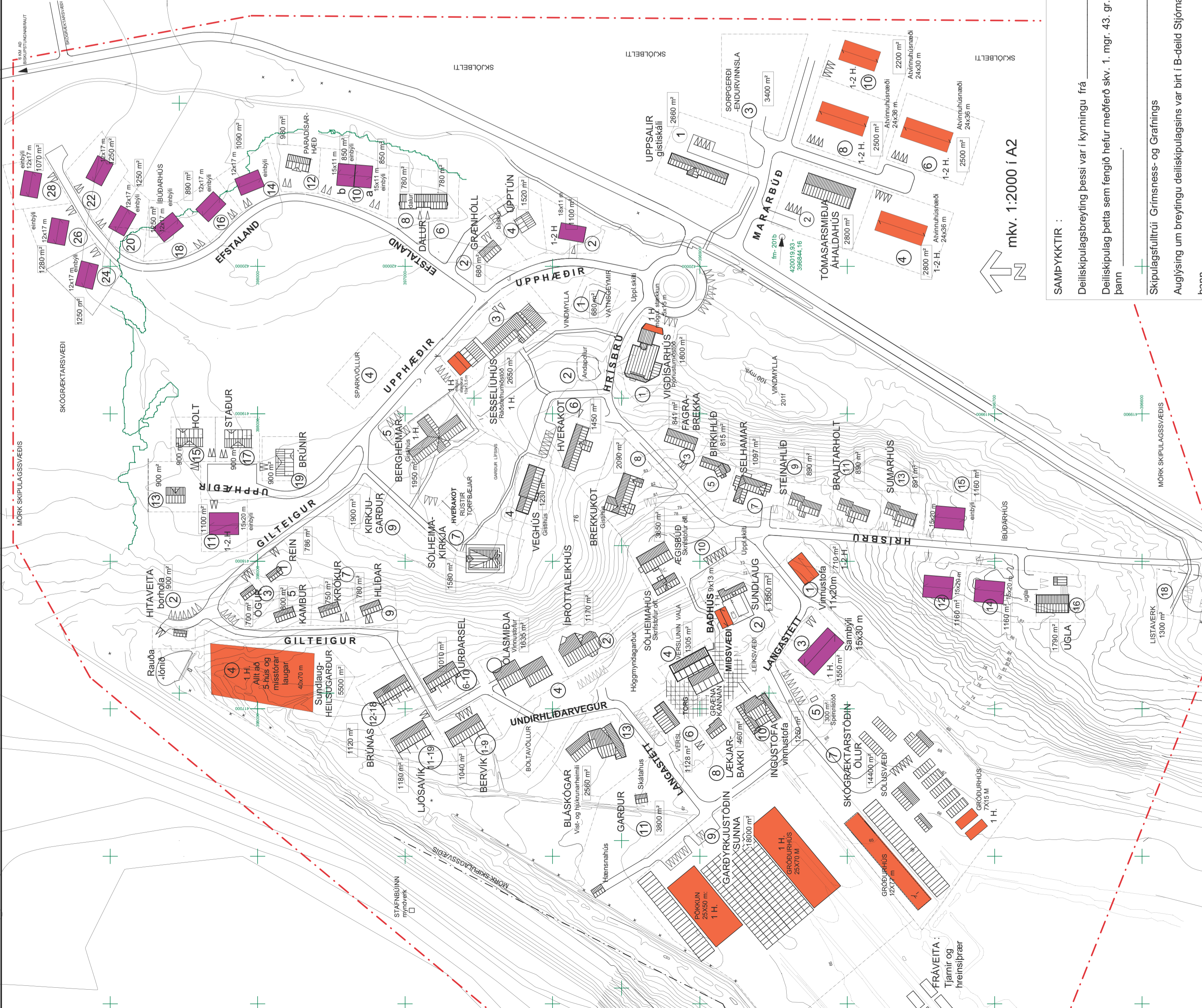
1. - Ný íbúðarhús skulu vera 1 - 2 hæðir og að hámarki 6 m yfir aðalgölf.
2. - Avinnu- og blómshús eru upp, 200 m², en samþýlis um 400 m².
3. - Íbúðarhús skulu vera með hallandi þökum - rísbak ef umt er.
4. - Avinnu- og blómshús hafa þakform sem best henta hverju húsi.
5. - Hæðarséning skulu vera í eðlilegu samræmi við landhæð.
6. - Byggingarleiðir skulu svo umhverfisvæn sem kostur er.
7. - Gróingjar á lóðarmörkum eru ekki heimilær. Skólvægi við hús séu ekki hærra en 1,8 m.
8. - Aðgerði skulu vera fyrir hreyfingarmála að öllum mannvirkjum sem umt er.
9. - Vöð hvern byggingarleið er gefin stærð ríkisins í metrum, bæði nýbyggingar og viðbyggingar.

Leiksvæði

Leiksvæði er staðsett sunnan við núverandi sundlaug og er fótballavöllur við Upphæðir. Ráðgert er að setja upp kortballavöll við Íróttaleikshús.

Misvæði - Varslun

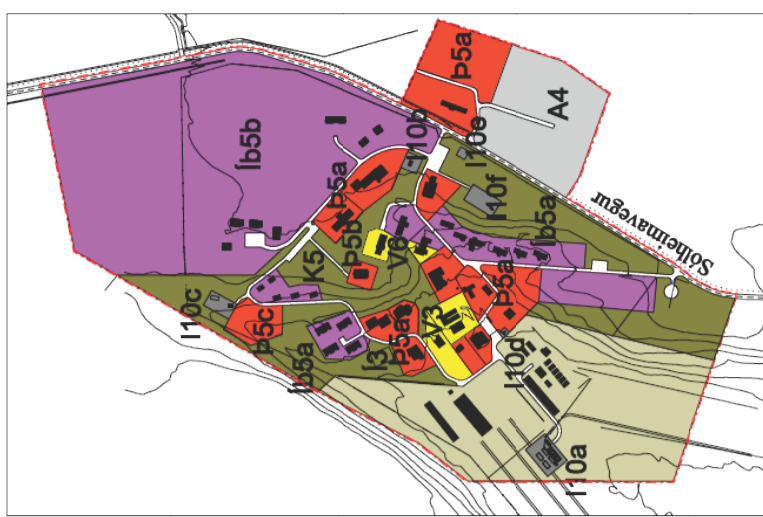
A svæðinu allt umhverfis verslunina Völu og varfihússins Grænu kómunar verður áfram miðsvæði verslunar og þjónustu fyrir íbúa og gesti. Þar kemur nú Bádhús gömlu sundlaugarinnar til viðbótar.



mkv. 1:2000 í A2


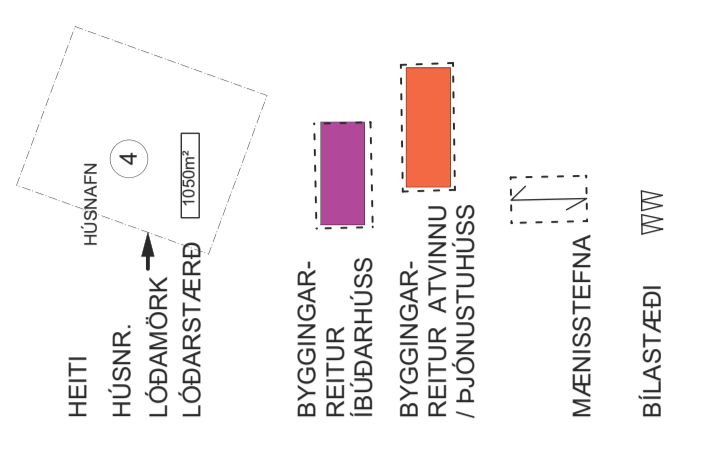
SAMPYKKTIR :

- Deiliskipulagsbreyting þessi var í kynningu frá _____ til _____
- Deiliskipulag þetta sem fengið hefur meðferð skv. 1. mgr. 43. gr. skipulagslaga nr. 123/2010 var samþykkt í sveitarstjórn Grimsness og Grafningshrepps þann _____
- Skipulagsfulltrúi Grimsness- og Grafnings _____
- Auglýsing um breytingu deiliskipulagsins var birt í B-deild Stjórnartíðinda þann _____



SÓLHEIMAR 2008 - 2020 HLUTI AÐALSKIPULAGS GRIMSNES

SKÝRINGAR VÍÐ
UPPDRATT :
SKIPULAGSMÖRK



SÓLHEIMAR

deiliskipulag 2020 - 2025

27.10. 2020
arni@ask.is

