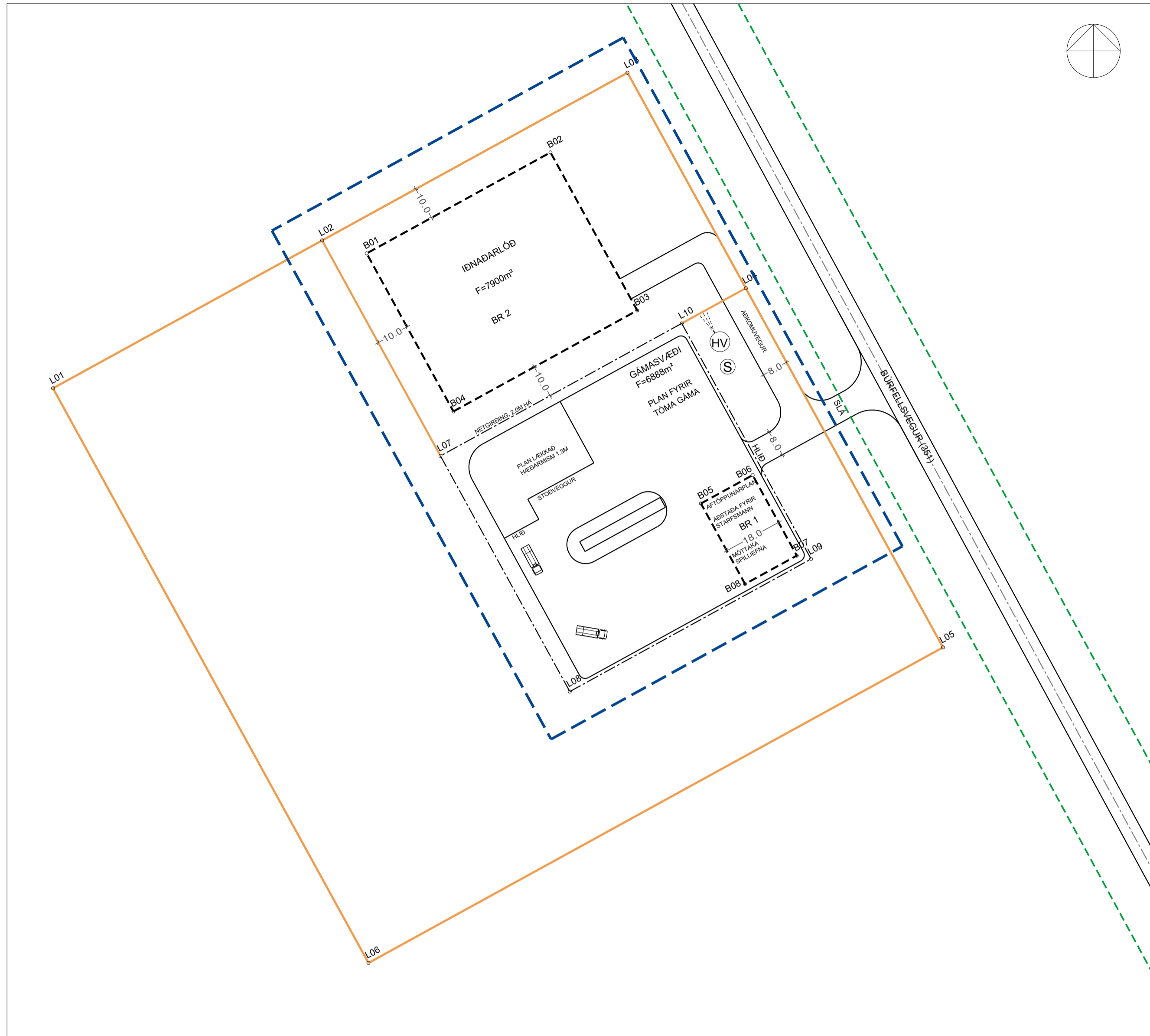
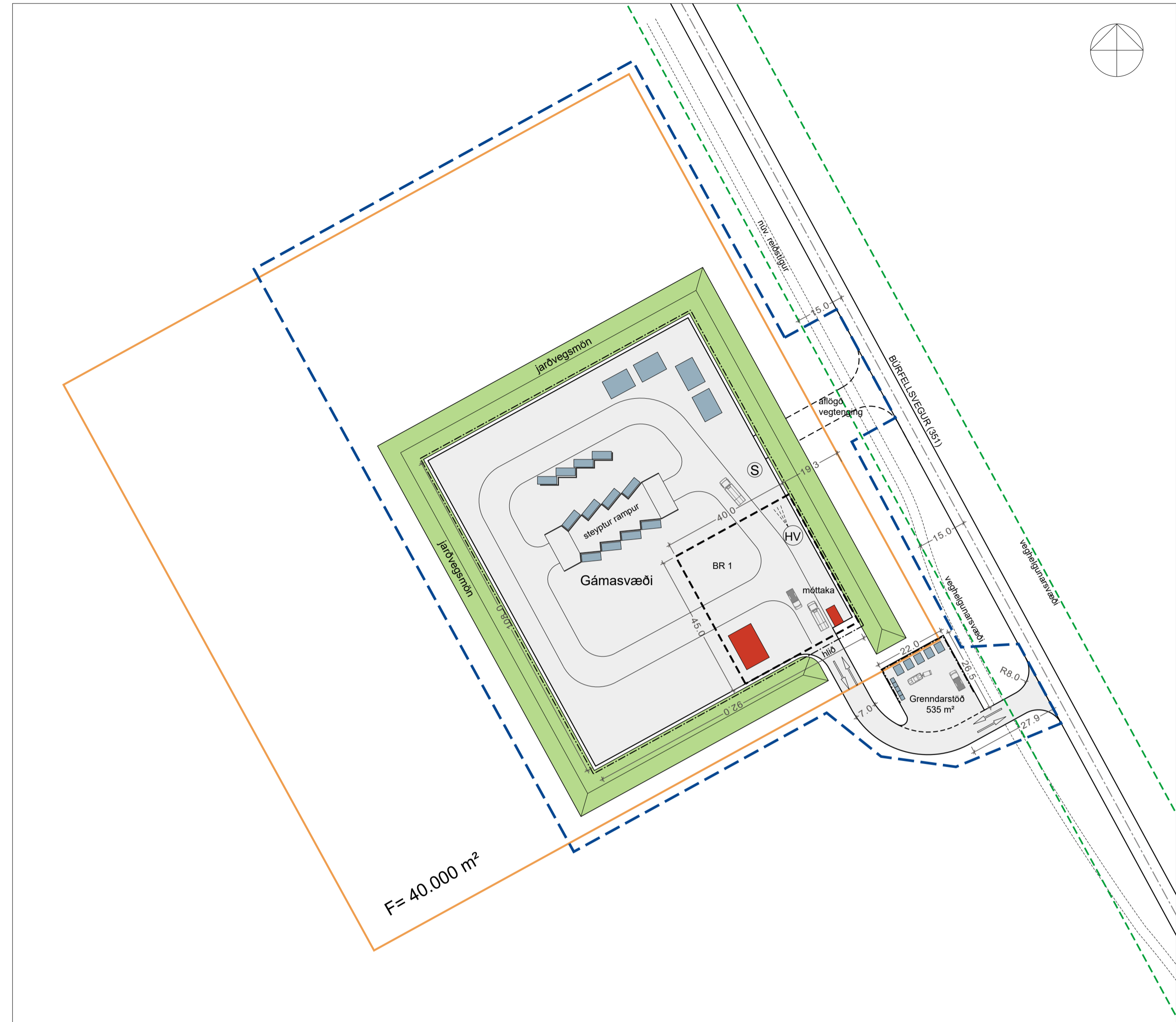




Grímsnes og Grafningshreppur - Gámasvæði Seyðishólar - Deiliskipulagsbreyting



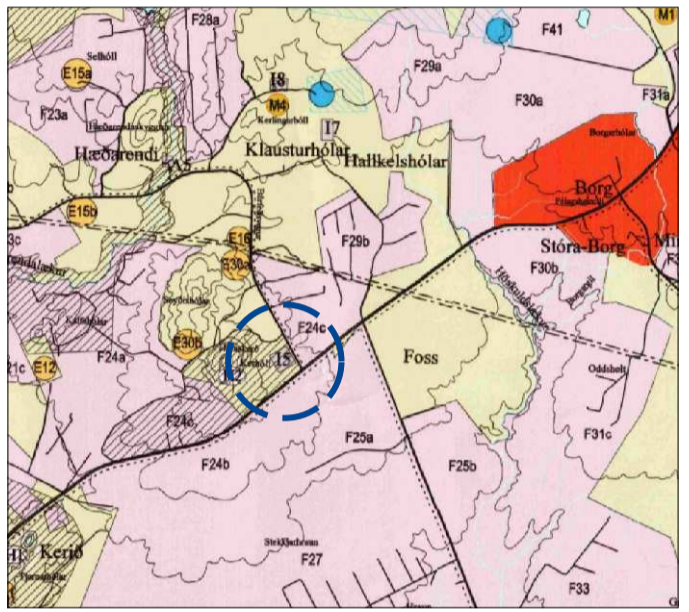
Deiliskipulags fyrir breytingu - mkv. 1:1000



Deiliskipulagsbreyting - mkv. 1:1000

Deiliskipulagsbreyting þessi sem auglýst hefur verið skv. 1. mgr. 43. gr. skipulagslaga nr. 123/2010 m.s.br. frá _____ til _____ var samþykkt í sveitarstjórn Grímsnes- og Grafningshrepps þann _____

Samþykkt deiliskipulagsbreytingarinnar var auglýst í B-deild Stjórnartíðinda þann _____



Úr ASK Grímsnes- og Grafningshrepps 2008-2020

Tákn	Skýringar
	Mörk skipulagssvæðis
	Lóðamörk
	Byggingarreitur hámark
	Lóðarstærð í fermetrum
	Jarðvegsmön
	Girðing
	Vegur / akfært svæði
	Helgunarsvæði vegagerðar
	Hreinsivirki, staðsetning leiðbeinandi
	Sand- og olíuskipta, staðsetning leiðbeinandi
	Gámar skýring
	Hús til skýringar

GREINARGERÐ

FORSENDUR OG ÁSTÆÐA BREYTINGAR

Um er að ræða breytingu á deiliskipulagi gámasvæðis við Seyðishóla, Grímsnes- og Grafningshreppi, sem samþykkt var í sveitarstjórn 7. maí 2009. Svæðið er staðsett við Búrfellsveg (351) rétt norðan við Biskupstungnabraut.

Svæðið er skilgreint sem iðnaðarlóð fyrir gámasvæði í gildandi aðalskipulagi Grímsnes- og Grafningshrepps og er deiliskipulagsbreytingin í fullu samræmi við það. Í gildandi deiliskipulagi nær skipulagsreitirinn til hluta landsins en ekki allrar lóðarinnar. Til stendur að stækka gámasvæðið innan lóðar og breyta aðkomu að því, en á álagstínum myndast oft umferðarþetta við aðkomuvegin. Ekki er talin þörf á byggingarreit 2 og lóð um hann og er hann því felldur út.

Breytingin felst í:

1. Deiliskipulagsmörk breytast og ná nú til stærri hluta lóðar.
2. Í stað tveggja lóða er nú ein lóð sem er 40.000 m² að stærð.
3. Gámasvæði stækkar til vesturs og suðurs.
4. Byggingarreitur BR1 færast og stækkar. BR2 er felldur niður.
5. Aðkoma að svæðinu færast til suðurs og verður eftir breytingu í 150 fjarlægð frá Biskupstungnavegi, sem er í samræmi við leiðbeiningarblað Vegagerðarinnar.
6. Gert er ráð fyrir 2-3m hári mún í kringum gámasvæðið.
7. Gert er ráð fyrir grenndarstöð með nokkrum gámum utan við afgirt gámasvæði, sem verður aðgengilegt utan opnunartíma.

VEITUR

Tenging verður við veitukerfi sveitarfélagsins sem liggur við Búrfellsveg. Neysluvatn og heitt vatn kemur frá vatnsveitum Grímsnes og Grafningshrepps. Rafmagnstenging er frá dreifikerfi Rarik. Gert er ráð fyrir hreinsivirki með tilheyrandi siturólgn innan lóðarmarka. Setja skal upp sand- og olíuskipta með vöktunarbúnaði.

ÞJÓNUSTA

Þjónusta slökkviliðs er frá Brunavörnum Árnæssyðu og er næsti slökkvibíll staðsettur á Laugarvatni í um 20 km fjarlægð.

BYGGINGARSKILMÁLAR FYRIR BREYTINGU:

Byggingarreitur 1: Mænishæð aðstöðuhúss og vélageymslu skal vera allt að 6.0 m frá jörðu. Þakhalli skal vera á bilinu 15-45°. Innan reitsins er heimilt að byggja allt að 400m² aðstöðuhús og vélageymslu. Gámasvæðið verður afgirt með 2.0 m hári netgirðingu. Rampur við gáma er með steypum stöðveggjum.

Byggingarreitur 2: Mænishæð aðstöðuhúss og vélageymslu skal vera allt að 8.0 m frá jörðu. Þakhalli skal vera á bilinu 15-45°. Innan reitsins er heimilt að byggja allt að 1200 m² aðstöðuhús og vélageymslu.

BYGGINGARSKILMÁLAR EFTIR BREYTINGU:

Byggingarreitur 1: Innan reitsins er heimilt að byggja bæði móttökúhús og vélageymslu, samtals allt að 400m². Mænishæð húsa má vera allt að 6.0 m frá jörðu. Þakhalli skal vera á bilinu 15-45°.

Girðingar og jarðvegsmánir: Heimilt er að reisa 2,0 m háa netgirðingu umhverfis gámasvæðið og allt að 3,0m háa jarðvegsmön. Einnig er heimilt að reisa skjólgirðingu við grenndarstöð.



Uppdráttur þessi er teiknaður í hnitakerfinu ISN93 og byggir á uppréttri loftmynd frá Loftmyndum ehf.

Yfirlitsmynd - mkv. 1:4000

HEITI VERKS:
GRÍMSNES- OG GRAFNINGSHREPPUR
GÁMASVÆÐI SEYÐISHÓLAR

HEITI TEKNIKA:
DEILISKIPULAGSBREYTING
TILLAGA

VERKNR.	MKV.	TEKNIKA NR.
220-002	1:1000 í A2	1/1
TEKNAÐ AF:	HANNAÐ AF:	DAGS. TEKNIKA:
sg	sg	22. apríl 2020
YFIRLESTUR / UNDIRSKRIFT:	TEKNA. BREYTT:	

