

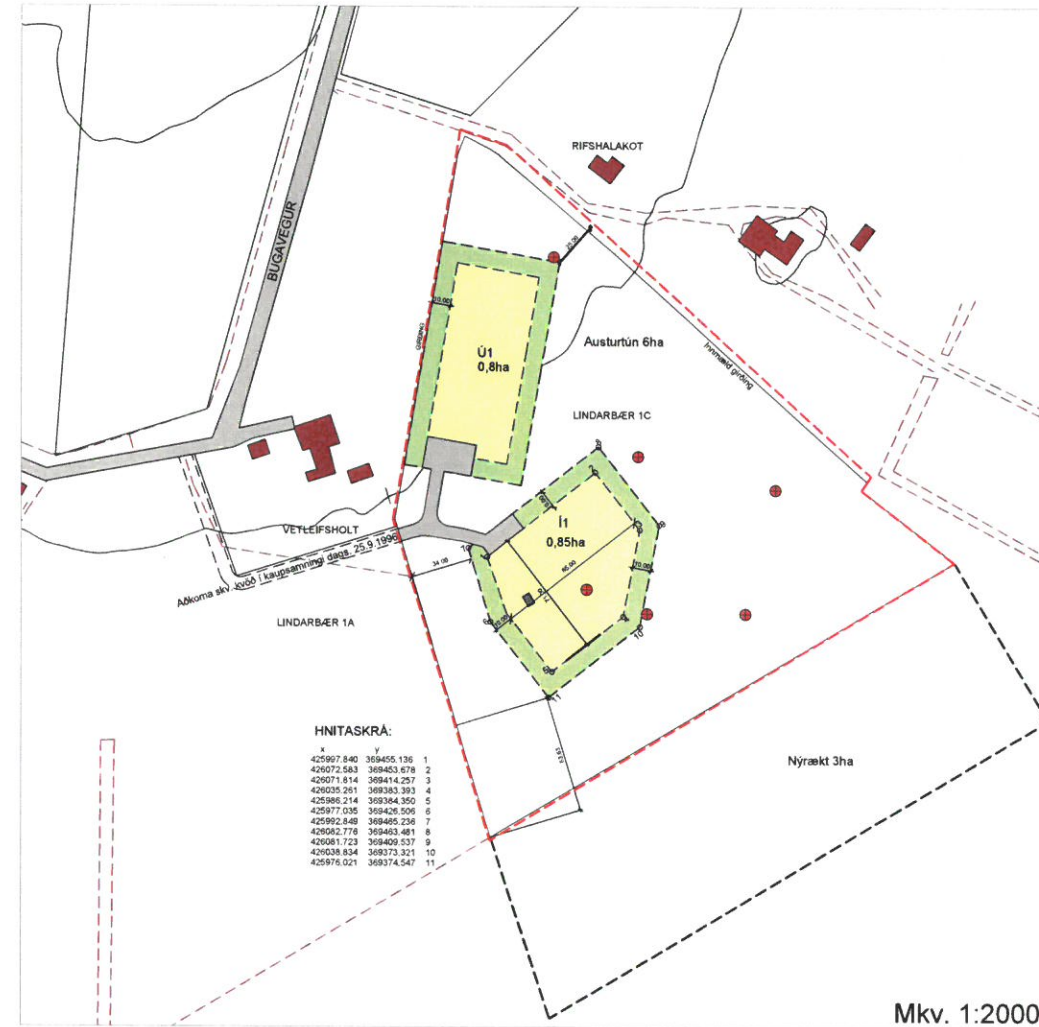
LINDARBÆR 1C í Ásahreppi

Deiliskipulag



Skýringarmynd












Mkv. 1:5000

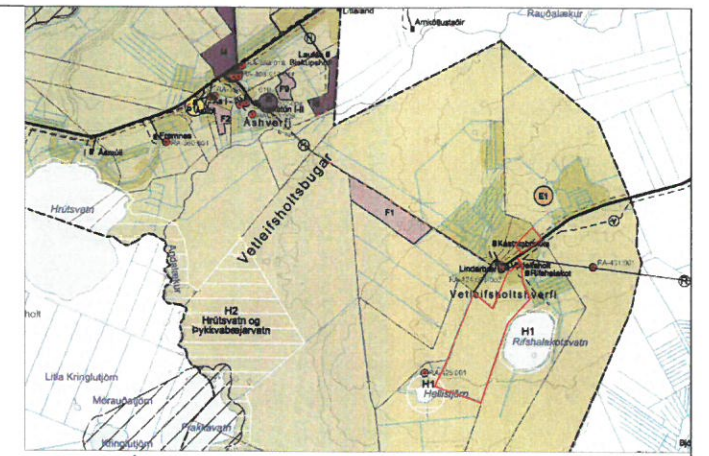


Mkv. 1:2000

Deiliskipulag Austurtún

SKÝRINGAR:

-  Byggingarreitur
-  I1 Ibúðarhúsalóð
-  Ú1 Landbúnaðarlóð
-  Mænisstefna
-  Núverandi byggingar
-  Möguleg staðsetning nýs húss
-  Vegir
-  Hreinsivirki
-  Jarðamörk
-  Mörk skipulagssvæðis
-  Fornleifar



Aðalskipulag Ásahrepps 2010-2022

GREINARGERÐ

1. INNGANGUR.

Skipulagsvæði:

Deiliskipulagið nær til 6ha svæðis úr landi Lindarbæjar 1C, sem er í heild 110ha að stærð (landnr. 176845)

Deiliskipulagið tekur til nýrrar íbúðarbyggingar á einni lóð og einnar lóðar fyrir hesthús og skemmu.

Aðkoma að svæðinu er um þjóðveg 273, Bugaveg, og síðan um land Lindarbæjar 1A í samræmi við þinglýsta aksturkvæði.

Gildandi skipulag á svæðinu:

Deiliskipulagið er í samræmi við staðfest aðalskipulag Ásahrepps 2010-2022, en þar er svæðið skilgreint sem landbúnaðarsvæði.

Kortagrunnur og deiliskipulagsgögn:

Skipulagsuppráttur er teiknaður eftir lofmynd frá Hnit og grunnmynd frá skiptingu Lindarbæjarlands 1996.

Skipulagsgögn eru þessi:

- i Deiliskipulagsuppráttur í mælikvarða 1:2000 sem sýnir einstakar lóðir, byggingarreiti og afstöðu til vega og aðkoma.
- ii Skýringaruppráttur í mælikvarða 1:5000 sem sýnir mögulega staðsetningu húsa og aðkoma.
- iii Afstöðumynd í mælikvarða 1:50.000 sem er hluti af aðalskipulagsupprætti fyrir Ásahrepp 2010-2022.

Fomminjar:

Haft hefur verið samráð við Fornleifavernd ríkisins vegna fornleifa og eru þekktar fomminjar sýndar á uppráttum.

2. LÝSING DEILISKIPULAGS.

Lóð undir íbúðarhús:

Gert er ráð fyrir lóð á Austurtúni undir íbúðarhúsi, gestahúsi, vinnustofu og gróðurhúsi I1. Lóðin er 0,85ha að stærð.

Lóð undir úthús:

Gert er ráð fyrir hesthúsi, vélageymslu og reiðskemmu á lóð U1. Lóðin er 0,8ha að stærð

Staðsetning húsa og húsaagerði:

Ibúðarhús

Innan skilgreinds byggingarreits á lóðinni I1 má reisa nýbyggingar, eitt íbúðarhús auk bilgeymslu, vinnustofu, gróðurhús og 2 gestahús. Um er ráð ræða stakstæðar byggingar og eru þær einnar hæðar, en hluti íbúðarhúss má vera tvær hæðir. Mesta mænishæð íbúðarhúss 6,5m yfir gólfkóta og þakhalli verði á bilinu 15-30°. Byggt verður í áföngum. Nánari stærðir, íbúðarhús og bilgeymsla allt að 250m², gestahús og vinnustofa allt að 60m² hver bygging.

Úthús:

Heimilt er að byggja hesthús, vélageymslu og reiðskemmu á lóð U1. Stærð bygginga má vera allt að 1200m² og mesta mænishæð 7,8m.

Sýndir eru byggingarreiti á upprætti fyrir hverja lóð og verða hús staðsett innan hans í samræði við byggingarfylltrúa Ásahrepps. Hugmynd um staðsetningu húsa er sýnd á skýringarupprætti.

Aðkoma og bílastæði:

Aðkoma að Lindarbæ 1C er af Bugavegi (nr. 273), um land Lindarbæjar 1A, skv. aksturkvæði og síðan um nýjar vegtengingar að lóðum. Bílastæði verða staðsett innan hverrar lóðar.

Rafveita:

Byggingar verði tengdar dreifikerfi Rarik

Vatnsveita:

Byggingar verði tengdar vatnsveitu Rangárþings ytra og Ásahrepps

Hitaveita:

Byggingar verði tengdar veitakerfi Orkuveitu Reykjavíkur.

Frárennsl:

Allt frárennsl verður leitt í rotþær/hreinsivirki í samræmi við kröfur heilbrigðisfrivalda, (sbr. reglugerð nr. 798/1999).

Sorþirða:

Sorþirða verður á vegum Ásahrepps

3. ALMENNIR BYGGINGARSKILMÁLAR

Hönnun og upprætti:

Húsaagerði eru frjálst að öðru leyti en því sem mæliblól, skilmálar þessir, byggingareglugerð og aðrar reglugerðir segja til um.

Heitarfrói 28.10.2019

Anna Margrét Tomasdóttir, arkitekt

Deiliskipulag þetta sem hefur fengið meðferð skv. ákvæði 41. gr. skipulagslaga nr. 123/2010 var samþykkt af hreppnefnd Ásahrepps þann _____ 2020

Tillagan var auglýst frá _____ 2020

með athugasemdafrest til _____ 2020

Auglýsing um gildistöku skipulagsins var birt í B-deild Stjórnartíðna þann _____ 2020

VERK

Lindarbær 1C, Ásahreppi

DEILISKIPULAG

Deiliskipulag, Skýringarmynd, Hluti af aðalskipulagi Ásahrepps.

VERK NR. 01-100
KVAFR. 1:2000 | 6000
DAGS. 12.10.19
TEKNI. AMT/EJ
STYRDI. AI

ANNA MARGRÉT TOMASDÓTTIR ARK.
P-ORSBERGI 10
221 HAFNARFJÖRÐUR

200605-0459
S. 609 8001
amt@aimnnet.is

Breytingar 14.10.2011:

Vegtengingu breytt vegna athugasemda frá Vegagerðinni. Byggingarreiti hník að um 15 metra til vesturs vegna fornleifa.

Breytingar 30.12.2015: Vegtengingu breytt, færð vestur fyrir Vetleifsholt á land Lindarbæjar 1A í samræmi við þinglýsta aksturkvæði. Byggingarreiti stækkað og færðir skv. mælingum. Hnitaskrá uppfærð. Sett inn nýtt aðalskipulag Ásahrepps 2010-22 til að sýna staðsetningu deiliskipulagsvæðisins.

Breyting 20.1.2020:

Aðkoma skv. þinglýstri kvæði 1996.