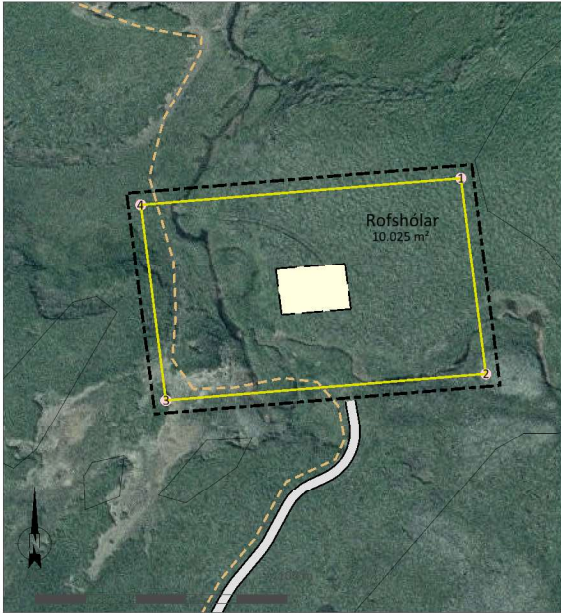


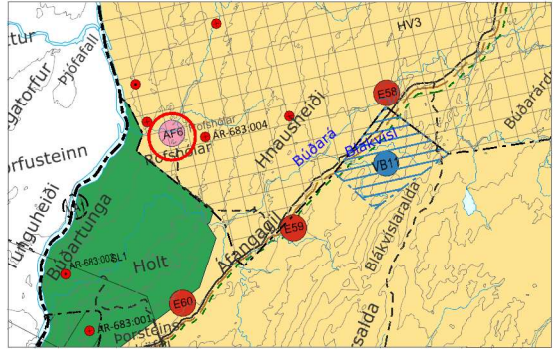


ROFSHÓLAR Í HRUNAMANNAREPPI

Deiliskipulag fjallasels



Deiliskipulagsuppráttur í mkv. 1:2.000.



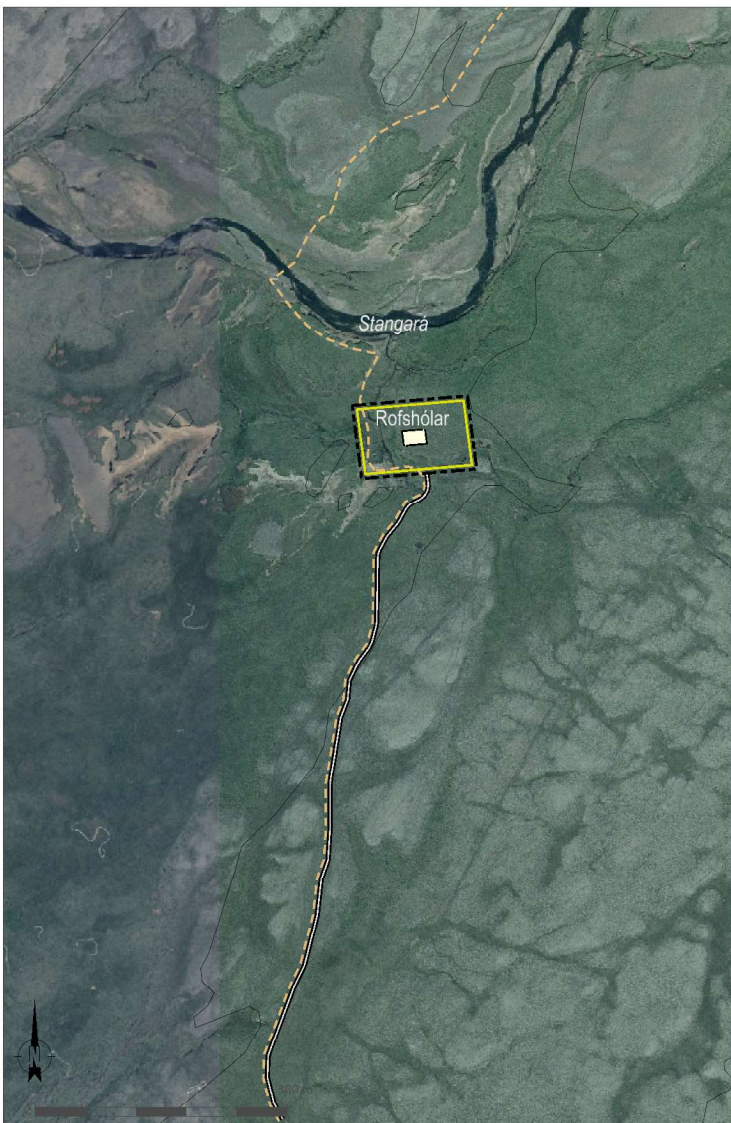
Aðalskipulag Hrunamannahrepps 2016-2032, afréttur. Mkv. 1:100.000.

SKÝRINGAR

- Lóðamörk
- Byggingareitir
- Útlínur torrkofa
- Hnit lóða
- Illfær vegslóði
- Skipulagssvæði

HNIT LÓÐAR Í ISN93

- | Nr. | Norður | Austur |
|-----|---------------------|--------|
| 1, | 452292.66,430829.98 | |
| 2, | 452302.65,430752.24 | |
| 3, | 452175.34,430741.75 | |
| 4, | 452165.36,430819.49 | |



Skýringaruppráttur í mkv. 1:6.000.

BYGGINGARSKILMÁLAR

Gert er ráð fyrir viðhaldi og endurbótum á torrkofanum, í samráði við Minjastofnun Íslands.

SKIPULAGSGÖGN

Deiliskipulagsuppráttur í mkv. 1:2.000.
Skýringaruppráttur í mkv. 1:6.000.
Greinargerð með forsendum og skipulagsskilmálum

KORTAGRIINNAR

Loftmynd og hæðarlínur frá Loftmyndum ehf.

Skipulagslýsing var auglýst frá 24.07.2019 til 14.08.2019.
Deiliskipulagstillagan var kynnt frá 18.12.2019 til 08.01.2020.
Deiliskipulagstillagan var auglýst frá _____ til _____

Deiliskipulag þetta sem kynnt og auglýst hefur verið skv. 41. gr. skipulagslaga nr. 123/2010, með síðari breytingum, var samþykkt af sveitarstjórn Hrunamannahrepps _____

F.h. sveitarstjórnar Hrunamannahrepps

Deiliskipulagstillagan öðlast gildi með auglýsingu í B-deild Stjórnartíðinda _____

ROFSHÓLAR

Deiliskipulag



Verk: 2775-018	Dags: 24.02.2020
Mkv. 1:2.000 í A3	Breytt:
Unnið: IS	Rýnt: ÁJ
Samþykkt:	TILLAGA