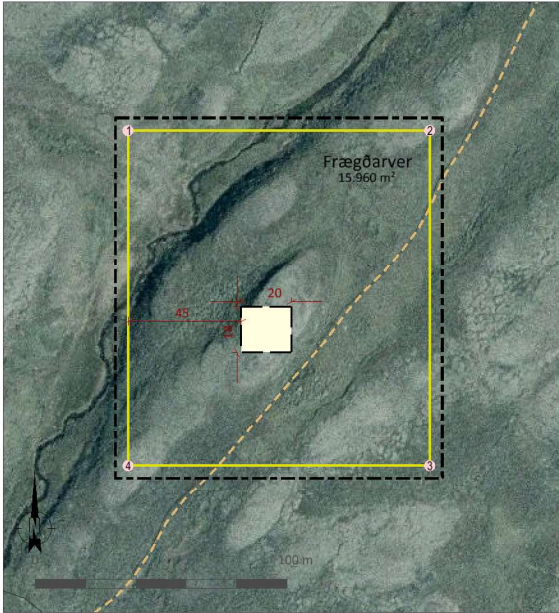


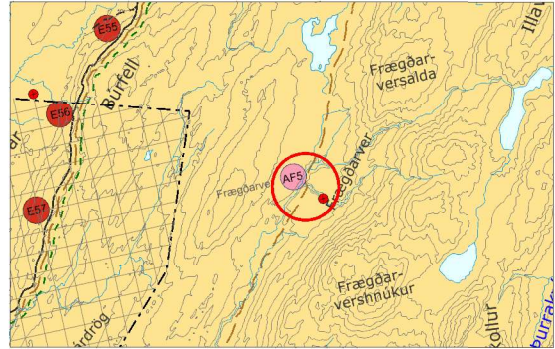


# FRÆGÐARVER Í HRUNAMANNAREPPI

## Deiliskipulag fjallasels



Deiliskipulagsuppráttur í mkv. 1:2.000.



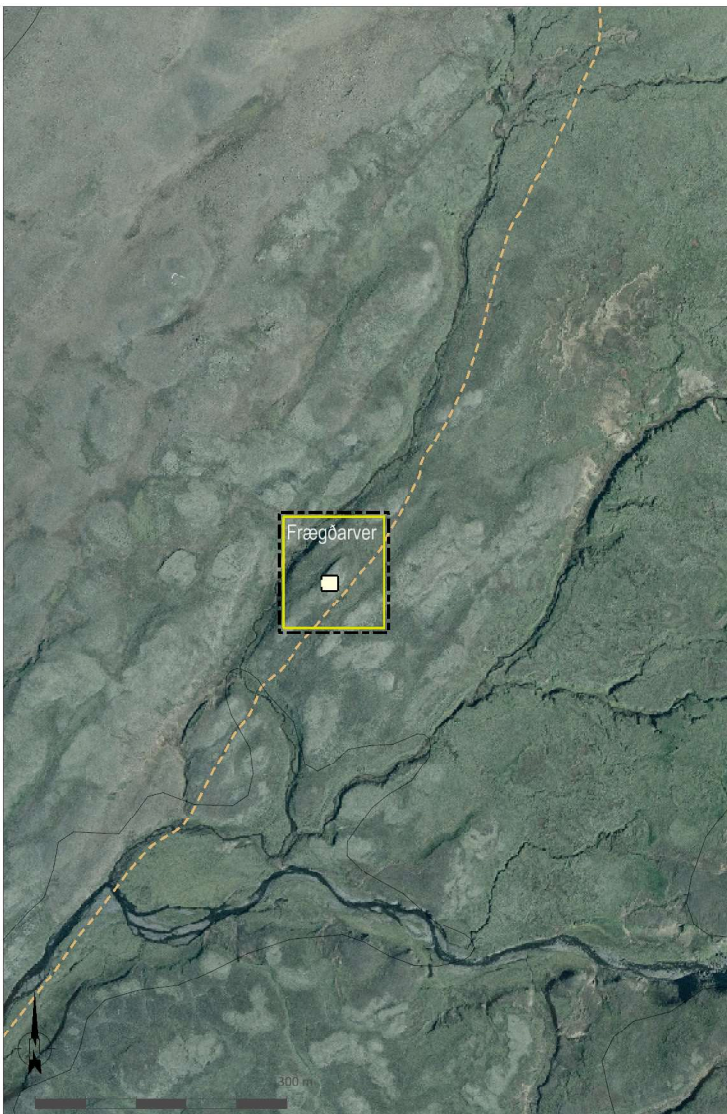
Aðalskipulag Hrunamannahrepps 2016-2032, afréttur. Mkv. 1:100.000.

### SKÝRINGAR

- Lóðamörk
- Byggingareitir
- Útlína torfkofa
- Hnit lóða
- Vegir og bílastæði
- Reiðleið
- Skipulagssvæði

### HNIT LÓÐAR Í ISN93

- | Nr. | Norður     | Austur    |
|-----|------------|-----------|
| 1,  | 464923.44, | 433112.23 |
| 2,  | 465043.44, | 433112.23 |
| 3,  | 465043.44, | 432979.23 |
| 4,  | 464923.44, | 432979.23 |



Skýringaruppráttur í mkv. 1:6.000.

### BYGGINGARSKILMÁLAR

Innan lóðar er gamall torfkofi. Gert er ráð fyrir viðhaldi og endurbótum á honum í samráði við Minjastofnun Íslands.

### SKIPULAGSGÖGN

Deiliskipulagsuppráttur í mkv. 1:2.000.  
Skýringaruppráttur í mkv. 1:6.000.  
Greinargerð með forsendum og skipulagsskilmálum

### KORTAGRUNNAR

Loftmynd og hæðarlínur frá Loftmyndum ehf.

Skipulagslýsing var auglýst frá 24.07.2019 til 14.08.2019.  
Deiliskipulagstillagan var kynnt frá 18.12.2019 til 08.01.2020.  
Deiliskipulagstillagan var auglýst frá \_\_\_\_\_ til \_\_\_\_\_

Deiliskipulag þetta sem kynnt og auglýst hefur verið skv. 41. gr. skipulagslaga nr. 123/2010, með síðari breytingum, var samþykkt af sveitarstjórn Hrunamannahrepps \_\_\_\_\_

\_\_\_\_\_  
F.h. sveitarstjórnar Hrunamannahrepps

Deiliskipulagstillagan öðlast gildi með auglýsingu í D-deild Stjórnartíðinda \_\_\_\_\_

## FRÆGÐARVER

### Deiliskipulag



Verk: 2775-018	Dags: 24.02.2020
Mkv. 1:2.000 í A3	Breytt:
Unnið: IS	Rýnt: ÁJ
Samþykkt:	<b>TILLAGA</b>