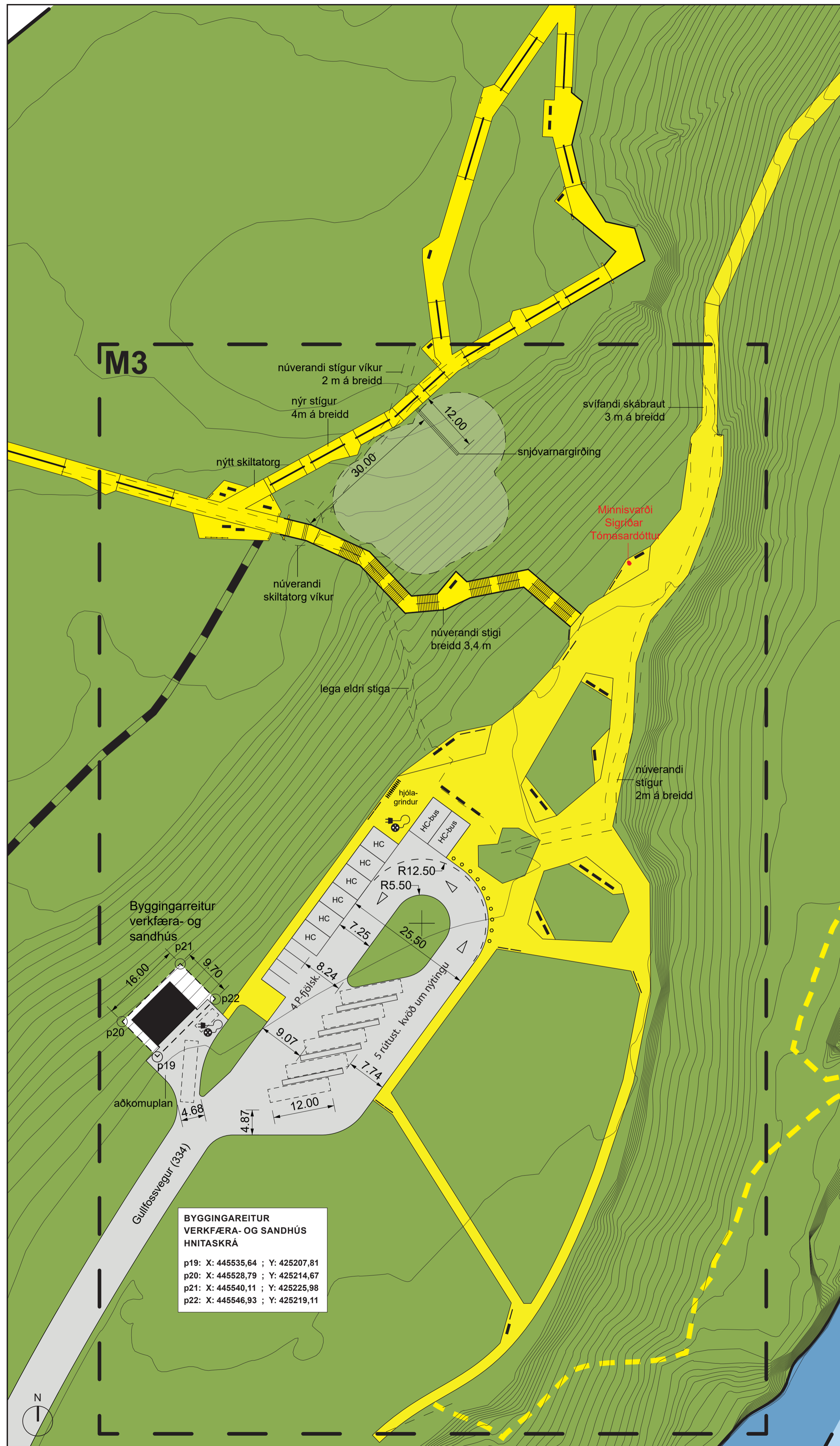








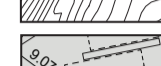











M3 - neðra útsýnissvæðið mkv. 1:500, fyrir breytingu.



M3 - neðra útsýnissvæðið mkv. 1:500, eftir breytingu.

SKÝRINGAR

-  DEILISKIPULAGSMÖRK
-  FRIDLÝST SVÆÐI
-  VEGIR OG BÍLAPLAN
-  GÖNGUSTÍGAR MED FÖSTU YFIRBORDI
- kvæð um aðgengi fyrir alla og algilda hörunum
-  GÖNGULEIÐIR EFTIR SLÖÐUM
- kvæð um gróðurgröngu í 60-90 cm hæð
-  GAMLIR VEGIR
- kvæð um gróðurgröngu í 60-90 cm hæð
-  TILLAGA AÐ NÝJUM LEIÐUM SEM TENGJAST NÚVERANDI STÍGAKERFI
-  1M HÆÐARLÍNUR
-  BÍLA- OG RÚTUSTÆÐI
- staðsetning leiðbeinandi
-  MENNINGAR- FORN OG NATÚRUMINJAR
-  INNVIÐIR
- uppþýsingaskilti og hvíldarbekkir
-  INNVIÐIR
- göngustígar í halli, hvíldarpallur og miðjuhandrið. Árstíðabundin handrið sett upp á hvíldarpöllum á milli endaenda miðjuhandriðs þegar halli göngustígs er 1:12
-  BYGGINGAREITUR
- stærð 155,20 m². Nýtingarhlutfall 0,46. Hnitasettur í punktum 19, 20, 21 og 22.
-  BYGGING
- verkfæra- og sandhús, u.þ.b. 70 m² staðsett innan hnitasetts byggingareits
-  SNJÓVARNAGIRÐING
- snjóvargirðing, árstíðabundin uppsetning
-  SNJÓVARNAGIRÐING - PEKJA
- þekja sjón svæði sem kemur til greina við að koma upp feiri snjóvargirðingum, komi til þess
-  ELÐRI STÍGAR VÍKJA
- brotalna sýnr ulínur eldri göngustígs sem vikur fyrir endurbættum göngustíg
-  RAHFLEDSLUSTÖÐ
- rafhleðslustöð við verkfæra- og sandhús ásamt hleðslustöð fyrir 2-3 bíla við bílastæði hreyfingamata

UPPDRÁTTUR ÞESSI ER TEIKNADUR Á LOFTMYND FRÁ LOFTMYNDUM EHF. OG HÆDALÍNUKORT FRÁ LANDMÆLINGUM EHF. Í HNITAKERFISKRÁ ÍSNET 93.

Deiliskipulag þetta hefur fengið meðferð skv. ákvæði 2. gr. 43. gr. skipulagslaga um breytingu á deiliskipulagi, var samþykkt í sveitarstjórn Bláskógabyggðar þann _____

Auglýsing um gildistöku deiliskipulagssins var birt í B-deild Stjórnartíðinda þann _____

VERKHEITI
GULLFOSS
breyting á deiliskipulagi á fríðlandi við Gullfoss reitur M3

unnið fyrir:  unnið af:  

HEITI UPPDRÁTTAR
Deiliskipulagsuppdráttur á fríðlandi við Gullfoss Reitur M3-neðra útsýnissvæðið

HEITI TEIKNISKRÁR
1802-191009-Gullf_breyting-9D-R_M3

HEITI FYLGISKAJALS / GREINARGERÐAR MED UPPDRÆTTI
1802-191009-Gullf_breyting-9D-R_M3-GRG

VERKNR.	MKV.	TEIKNING NR.
1802	1:500 á A1, öll mál í m	1 af 1
TEIKNAD AF	DAGS. TEIKN.	TEIKN. BREYTT
EMS	10.09.2019	

UNDIRSKRIFT HÖNNUDAR

**BYGGINGAREITUR
VERKFÆRA- OG SANDHÚS
HNITASKRÁ**
p19: X: 445535,64 ; Y: 425207,81
p20: X: 445528,79 ; Y: 425214,67
p21: X: 445540,11 ; Y: 425225,98
p22: X: 445546,93 ; Y: 425219,11