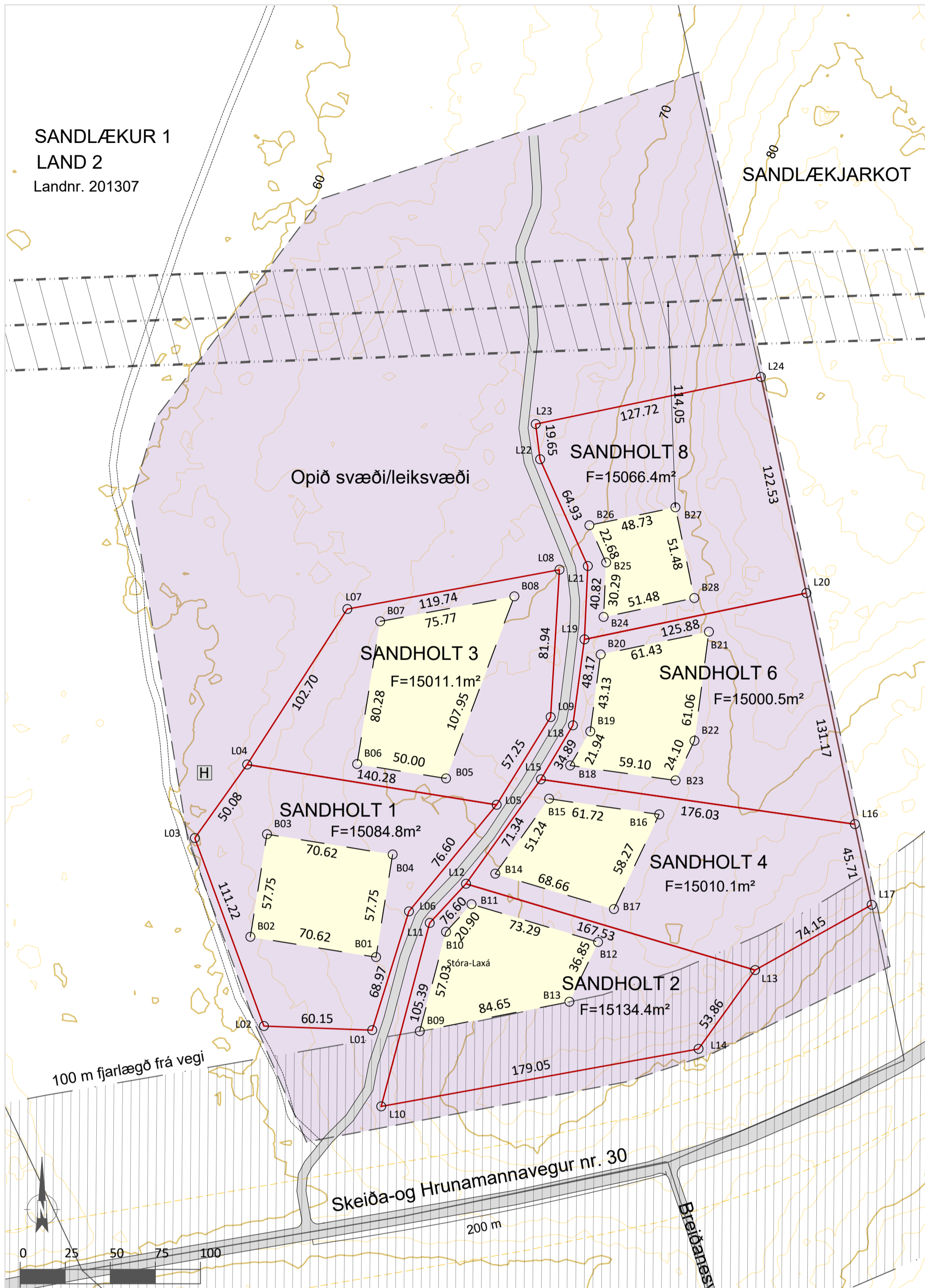




Sandlækur 1 land 2 - Skeiða- og Gnúpverjahreppi

Breyting á deiliskipulagi



Deiliskipulagsuppráttur - mkv. 1:2000

Breyting á deiliskipulagi fyrir Sandlæk 1 Land 2 í Skeiða- og Gnúpverjahreppi:

Aðkoma og aðstæður:

Skipulagssvæðið sem um ræðir er 17.5 ha að stærð. Þar af eru um 9 ha sem fara undir 6 íbúðarhúsalóðir og um 8.5 ha sem verða opið svæði auk vegsvæðis. Engin mannvirki eru fyrir á svæðinu. Svæðið nær til suðausturlhuta lóðarinnar Sandlækur 1 land 2. Lóðirnar innan skipulagssvæðisins eru staðsettar á holti, Sandholti, sem lóðirnar draga heiti sitt af. Landið hækkar til austurs og norðurs. Hæðarlínur á uppdrætti deiliskipulags sýna 2 m hæðarmun. Fyrir u.þ.b. 20 árum var lúþína sáð í lítt gróit holtið sem hefur verið ríkjandi í gróurfari þar síðustu ár. Svæðið er því nokkuð einkennandi sem holti í landslagi þar sem holti-/mógróður er að styrkjast um leið og lúþína vikur. Landið liggur norðan Skeiða- og Hrunamannavegar nr. 30 hvaðan aðkoma er að svæðinu. Sem fyrr segir liggja tveir vegslóðir um landið. Annar þeirra liggur við vestrjaðar skipulagssvæðisins og mun nýttast m.a. sem aðkoma að fráveitu fyrir svæðið. Hinn vegslóðinn liggur í gegnum skipulagssvæðið og tengist hann Skeiða- og Hrunamannavegi, sem er stofnvegur. Sú veltenging sem fyrir er mun færast vestar þannig að fjartægð í næstu tengingu, sem er við Breiðanesveg nr. 3304, verður 200 m. Vegslóðinn um svæðið verður byggður upp. Fullt samráð verður haft við Vegagerðina varðandi hvernig aðkoma að svæðinu verður háttáð. Helgunarsvæði vegagerðar nær 30 m út frá miðlínu Skeiða- og Hrunamannavegar til beggja hliða. Spildan Sandlækur 1 land 2 er í eigu sömu aðila og jörðin Gunnbjarnarholt í næsta nágrenni. Nýting þess lands sem er utan skipulagssvæðisins og tilheyrir spildunni Sandlækur 1 land 2 verður áfram til landbúnaðarmóta eins og verið hefur hingað til.

Skipulagsbreyting:

Í breytingunni felst að nokun lóða innan skipulagssvæðisins breytist úr fristundalóðum í íbúðarlóðir. Breyting þessi er í takt við notkun svæðisins á gildandi aðalskipulagi og í samræmi við landnotkun svæðisins í nýju aðalskipulagi Skeiða- og Gnúpverjahrepps 2017-2029 sem er nú í auglýsingu. Að öðru leiti breytast skilmálar deiliskipulagsins ekki.

Eftirfarandi breytingar eru gerðar á greinargerð deiliskipulagsins:

Forsendur:

"Eigendur spildunnar Sandlækur 1 land 2 hafa áform um að stofna 6 íbúðarlóðir úr landi hennar. Á hverri lóð innan skipulagssvæðisins verður byggt íbúðarhús ásamt bílskúr..". Að öðru leiti eru ekki gerðar breytingar á forsendukafka deiliskipulags.

Byggingarskilmálar:

"Á hverjum byggingareit innan skipulagssvæðisins verður byggt allt að 250 m² íbúðarhús, 1 - 2ja hæða, ásamt bílskúr..".

Að öðru leiti eru ekki gerðar breytingar á byggingarskilmálum.

Umhverfisáhrif

Engar breytingar eru gerðar á kaffa um umhverfisáhrif.

Veitur:

Engar breytingar eru gerðar á kaffa um veitur.

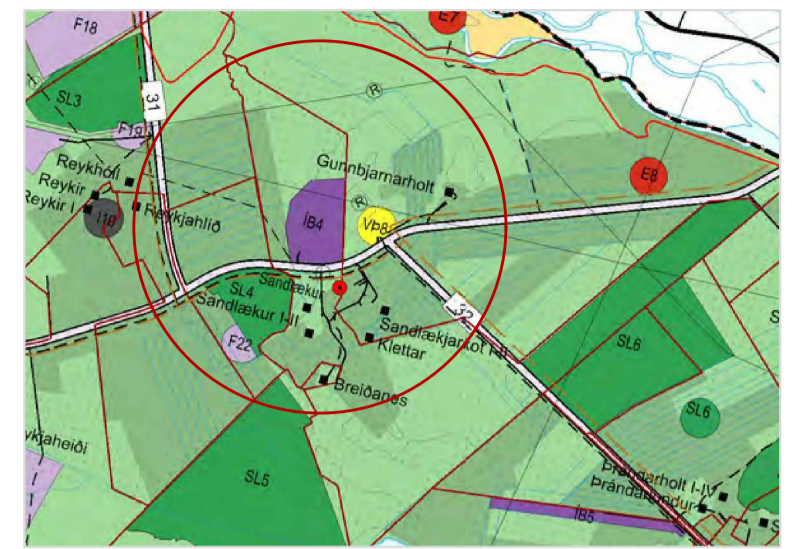
Þjónusta:

Engar breytingar eru gerðar á kaffa um þjónustu.

Stefna aðalskipulags og málsmeðferð:

Gerð var breyting á gildandi aðalskipulagi Skeiða- og Gnúpverjahrepps 2004-2016 nr.14980 staðfest í B-deild stjórnartíðinda 18.03.2019 þar sem blandaðri landnotkun fristundasvæðis og opins svæði til sérstakra not að Sandholti er breytt í íbúðarsvæði. Innan aðalskipulags Skeiða- og Gnúpverjahrepps sem nú er í auglýsingu er gert ráð fyrir íbúðarsvæði IB4 á svæðinu með eftirfarandi skilmálum:

- Gert er ráð fyrir 6 lóðum fyrir íbúðarhús á 1-2 hæðum. Mænishæð getur verið allt að 7 m. Stærð svæðis er 20 ha. Fyrirhuguð breyting á deiliskipulagi er því í samræmi við auglýst aðalskipulag Skeiða- og Gnúpverjahrepps 2017-2029 og gildandi aðalskipulag Skeiða- og Gnúpverjahrepps 2004-2016.



Mkv. 1:50.000

Hluti aðalskipulags Skeiða- og Gnúpverjahrepps 2017-2029 sem er í kynningarferli.

- Lóðamörk
- Aðliggjandi jarðir
- Byggingareitir
- Skipulagssvæði / Íbúðarsvæði
- Takmörkun bygginga v. fjartægðar við veg
- Helgunarsvæði raflínu
- Stærð lóða
- Hnit lóða nr.
- Vegir
- Hreinsivirki
- Veghelgunarsvæði

Deiliskipulagsbreyting var auglýst frá ____ til ____

Viðkomandi breyting á deiliskipulag sem kynnt hefur verið skv. 41.gr.skipulagslaga nr.123/2010, með síðari breytingum var samþykkt í sveitarstjórn Skeiða- og Gnúpverjahrepps þann ____

Fh.sveitarstjórnar sveitarfélagsins Skeiða- og Gnúpverjahrepps

Deiliskipulagsbreyting öðlast gildi með auglýsingu í

B-deild Stjórnartíðinda þann ____ / ____ 2019

HNITASKRÁ

| Nafn | Austur | Norður | Nafn | Austur | Norður |
|------|----------|----------|------|----------|-----------|
| B01 | 430506.1 | 394241.0 | B27 | 430672.2 | 3944490.8 |
| B02 | 430436.4 | 394252.3 | B28 | 430682.8 | 394440.4 |
| B03 | 430445.6 | 394309.3 | L01 | 430504.0 | 394200.5 |
| B04 | 430515.3 | 394298.0 | L02 | 430443.9 | 394202.8 |
| B05 | 430544.9 | 394340.3 | L03 | 430405.5 | 394307.2 |
| B06 | 430495.5 | 394348.2 | L04 | 430434.5 | 394348.0 |
| B07 | 430508.4 | 394427.5 | L05 | 430573.0 | 394325.6 |
| B08 | 430582.9 | 394441.3 | L06 | 430524.4 | 394266.4 |
| B09 | 430530.3 | 394199.9 | L07 | 430490.2 | 394434.3 |
| B10 | 430544.9 | 394255.0 | L08 | 430607.9 | 394456.1 |
| B11 | 430559.1 | 394270.4 | L09 | 430603.0 | 394374.3 |
| B12 | 430629.3 | 394249.4 | L10 | 430509.0 | 394158.1 |
| B13 | 430613.4 | 394216.2 | L11 | 430535.9 | 394260.0 |
| B14 | 430572.3 | 394287.3 | L12 | 430556.0 | 394281.8 |
| B15 | 430602.2 | 394329.0 | L13 | 430716.5 | 394233.9 |
| B16 | 430663.3 | 394320.2 | L14 | 430685.1 | 394190.1 |
| B17 | 430638.1 | 394267.7 | L15 | 430597.6 | 394339.7 |
| B18 | 430613.8 | 394347.5 | L16 | 430771.9 | 394314.8 |
| B19 | 430625.0 | 394366.4 | L17 | 430781.2 | 394270.1 |
| B20 | 430630.8 | 394409.1 | L18 | 430615.4 | 394369.7 |
| B21 | 430690.9 | 394421.7 | L19 | 430621.8 | 394417.5 |
| B22 | 430682.8 | 394361.2 | L20 | 430745.0 | 394443.2 |
| B23 | 430672.4 | 394339.1 | L21 | 430623.7 | 394458.2 |
| B24 | 430632.4 | 394429.9 | L22 | 430597.2 | 394517.5 |
| B25 | 430633.8 | 394460.1 | L23 | 430594.7 | 394537.0 |
| B26 | 430624.5 | 394480.8 | L24 | 430719.7 | 394563.1 |

HNITAKERFI: ISN93

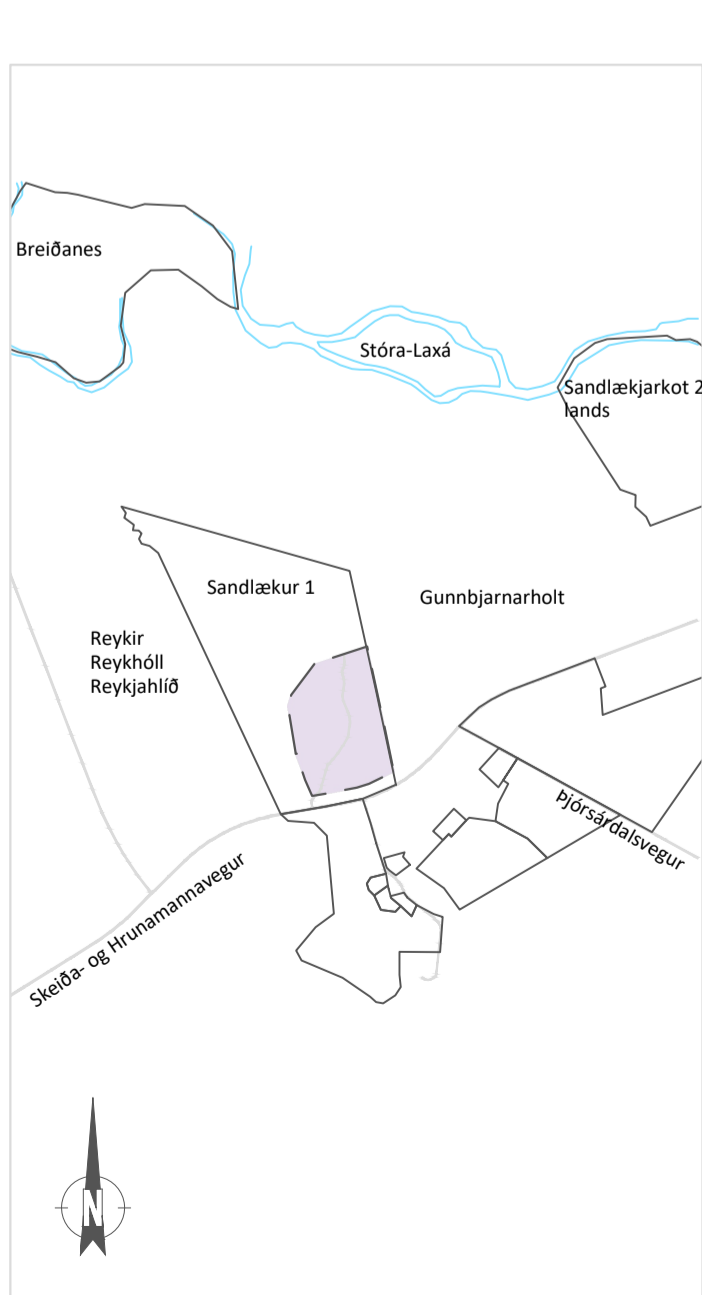


Sandlækur 1 Land 2 Sveitarfélag Breyting á deiliskipulagi

| VERK | BLADSTÆRÐ | UNNIÐ: | RÝNT: |
|---------------|-----------|-------------|-------|
| 6686-001 | A2 | Vígús Þ. GH | |
| 6686-001-BDSK | | | |

| DAGS. | MÆLIKVARÐI | DAGS BREYTT. |
|----------|------------|--------------|
| 4.7.2019 | 1:? | 10.7.2019 |

Samþykkt:



Skýringauppráttur - yfirlitsmynd - mkv. 1:30.000