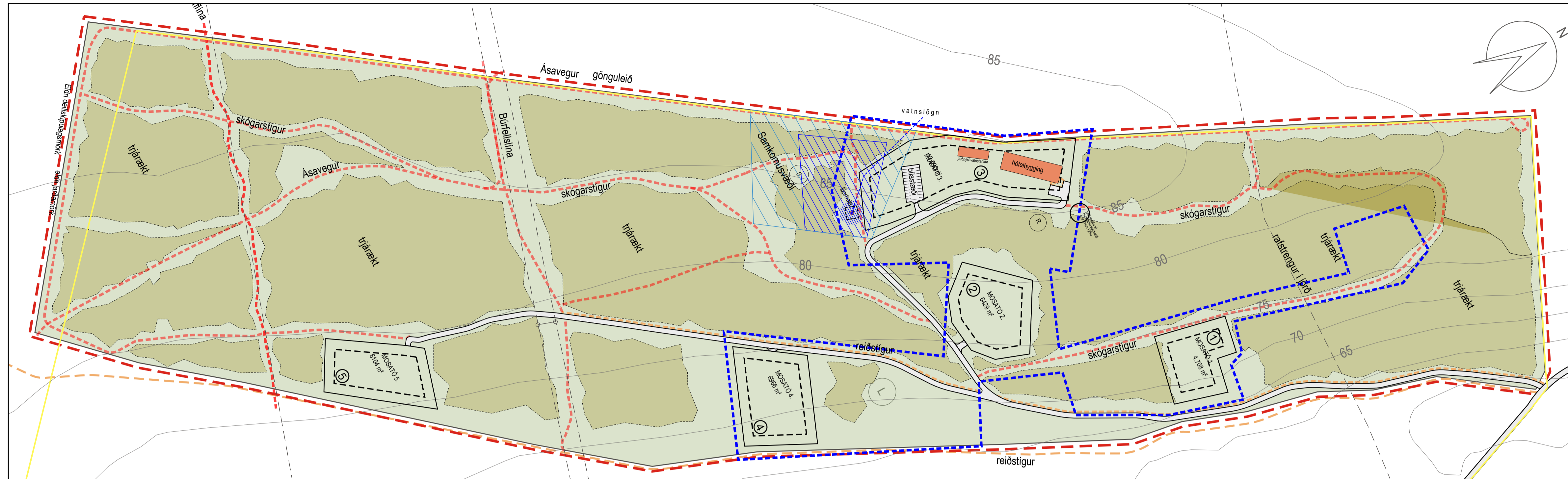
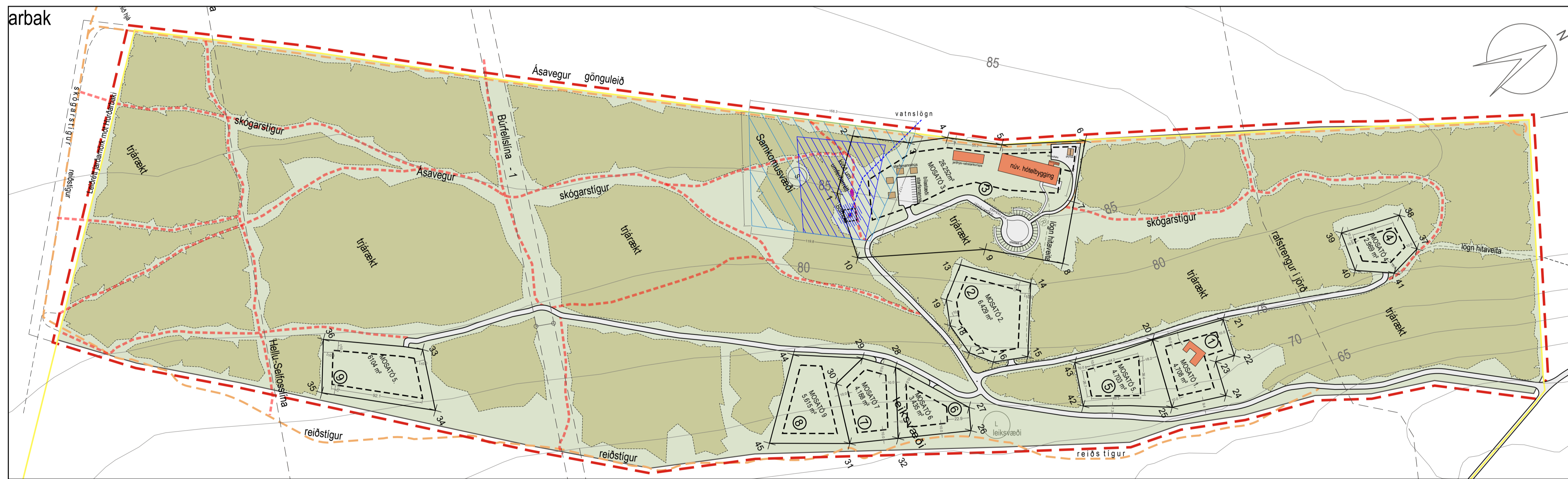




FLÓAHREPPUR - HNAUS II - DEILISKIPULAG - BREYTING



Deiliskipulag fyrir breytingu - mkv. 1:2500



Deiliskipulag eftir breytingu - mkv. 1:2500

Greinargerð:

Um er að ræða breytingu á deiliskipulagi fyrir Hnaus 2 í Flóahreppi. Deiliskipulag fyrir fristundabyggð og hótél var auglýst í B-deild nr. 227, 17. mars 2017. Gerð var breyting á deiliskipulagi sem auglýst var í B-deild nr. 774, 15. ágúst 2018.

Sveitastjórn samþykkti á fundi sínum þann xx. xx. 2019 að heimila breytingu á gildandi aðal- og deiliskipulagi fyrir Hnaus 2.

Uppsetningu og mælikvarða deiliskipulagsins er breytt frá fyrra dsk. til að geta sýnt allt skipulagssvæðið fyrir og eftir, á einu blaði, mælikvarði er breytt úr 1:2.000 í 1:2.500.

Stækkun hótellóðar er gerð til að bæta aðkomu að hóteli fyrir gesti, rútur og aðföng. Í ljós hefur komið að meira rými þarf fyrir vinnu- og athafnasvæði tengdu hótelinu auk starfsmannahúsa. Einnig er gerð sérstök geymsla fyrir aðföng í tengslum við hótelið. Bilastæði eru færð nær hóteli og mun ungsögur sem þær er, með tíð og tíma hylja bilastæði.

Breyting þessi nær til eftirfarandi atriða:

- Hótellóð er stækkuð til suðurs, suðvesturs og norðvesturs og verður eftir breytingu um 2,6ha að stærð, en var fyrir breytingu um 1,3ha. Við stækkunina eru nokkrir hnitpunktir færðir á ný hornmörk og breytast því hnit nr. 1, 6, 7, 8, 9, 10, 11 og 12. Önnur hnit breytast ekki. Lóðin nær nú utanum hluta vatnsemdarsvæðis, vatnsból og aðkomuveg og ný fyrirhuguð bilastæði. Byggingareitur er stækkaður og nær utanum vörumótöku og varanlegar geymslur sem tengjast starfsemi hótelsins. Bilastæði hótélgesta og rústæði er færð nær aðkomu að hóteli og aðgengi gesta bætt. Við bilastæði starfsmanna er gert ráð fyrir smáhýsum fyrir starfsmannahúsa.
- Afmarkaðar eru 9 nýjar lóðir innan jarðarinnar.
- Tvær lóðir, Mosató nr. 2 og 5 eru gerðar að íbúðalóðum til samræmis við breytt aðalskipulag sem auglýst verður samhliða þessari breytingu.

- Fristundahúsalóð sem áður hét Mosató 4 fær breytta lögun og eru stofnaðar 2 nýjar lóðir beggja vegna við hana, Mosató 6 og 8 og breytast önnur lóðamúmer til samræmis við það.
- Kvóð er sett um almenna umferð á skógarstig sem liggur sunnan við hótél.
- Landamörk til suðurs mót Hurðarbaki eru leiðrétt í samráði við báða landeigendur, (Hnauss og Hurðarbaks) sbr. lóðarbláð Verkfæðisstofunnar Eflu dags. 18.12.2018..
- Settir eru viðbótar byggingaskilmálar skv. ábendingu skipulagsfulltrúa vegna íbúðarlóða.

Nýjar fristundahúsalóðir;

Landeigandi Hnaus 2, Gísli B. Björnsson, hefur ákveðið að stofna 7 nýjar fristundahúsalóðir innan jarðarinnar. Þar af verða stofnaðar 4 lóðir heima við bæjarhúsin á Hnaus 2, Hnausás 1, 2, 3 og 4. Jafnframt verða stofnaðar 3 nýjar fristundalóðir, Mosató 4, 6 og 8. Núgildandi byggingaskilmálar gilda fyrir nýjar lóðir. Eftir breytingu eru lóðir því samtals 9 og breytast númer á nokkrum lóðum.

Lóð fyrir skemmu;

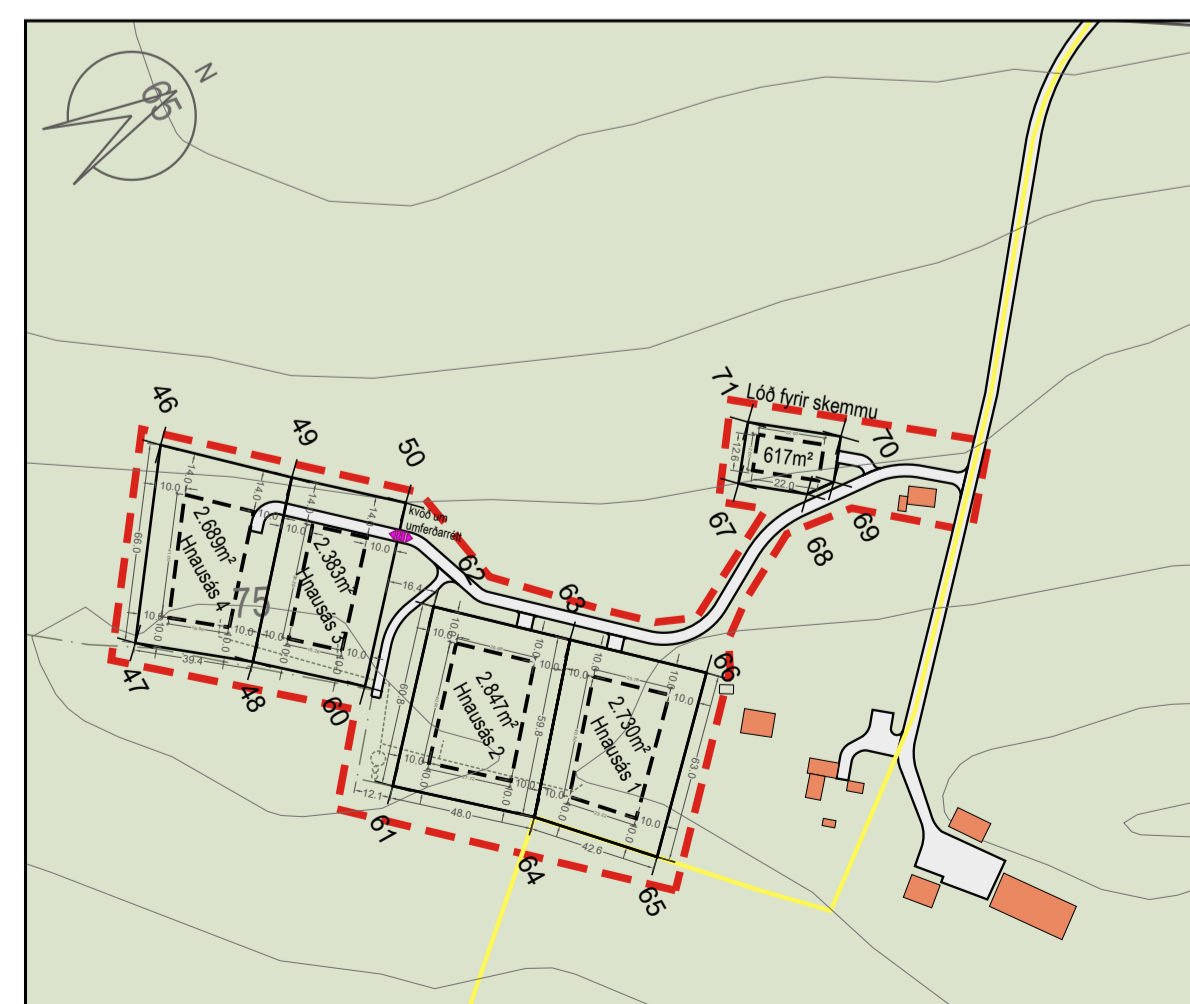
Stofnuð er lóð undir skemmu neðan við bæinn Hnaus 2 og verður hún í landi lögbýlisins.

Nýir skilmálar;

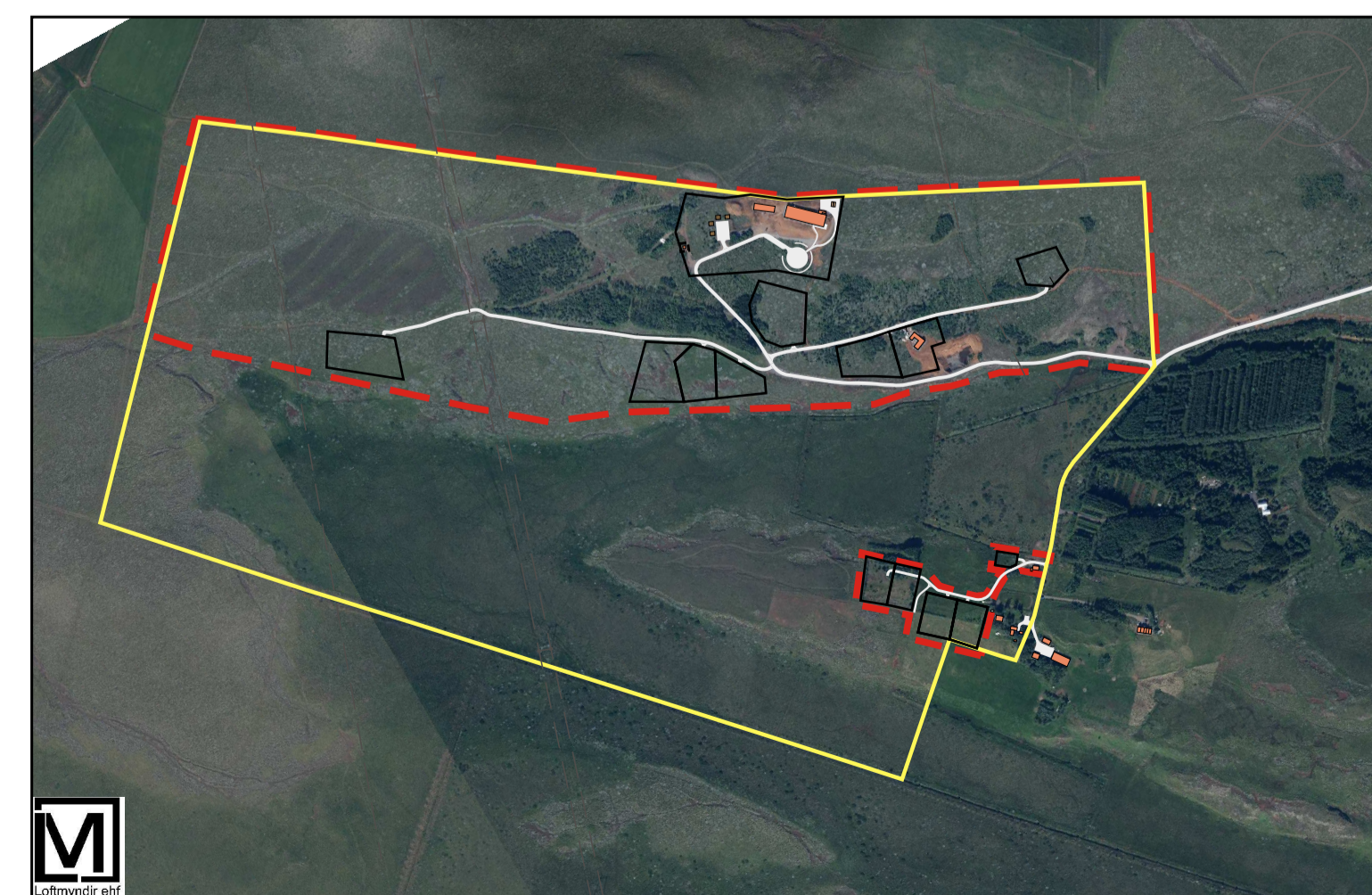
Íbúðarlóðir: Sorpskýli skali staðsett um það bil 3-5 metra frá aðliggjandi vegi. Gera skal ráð fyrir tengibínaði vegna hleðslu rafbíla við bilastæði.

Geymslur: Ganga skal frá geymslu með víðurkenndum jarðfestingum og skal setja jarðveg að þeim svo þær verða sem minnst áberandi og þannig felldar að landinu. Sýnilegar hlíðar skulu klæddar með viðarþiljum eða málaðar í jarðlitum þannig að þær verði lítt áberandi.

Aðrir skipulagsskilmálar fyrir svæðið haldast óbreyttir og hefur breytingin að öðru leyti ekki áhrif á núgildandi deiliskipulag.



Deiliskipulag fyrir 4 fristundalóðir og skemmu við bæinn Hnaus I - mkv. 1:2500



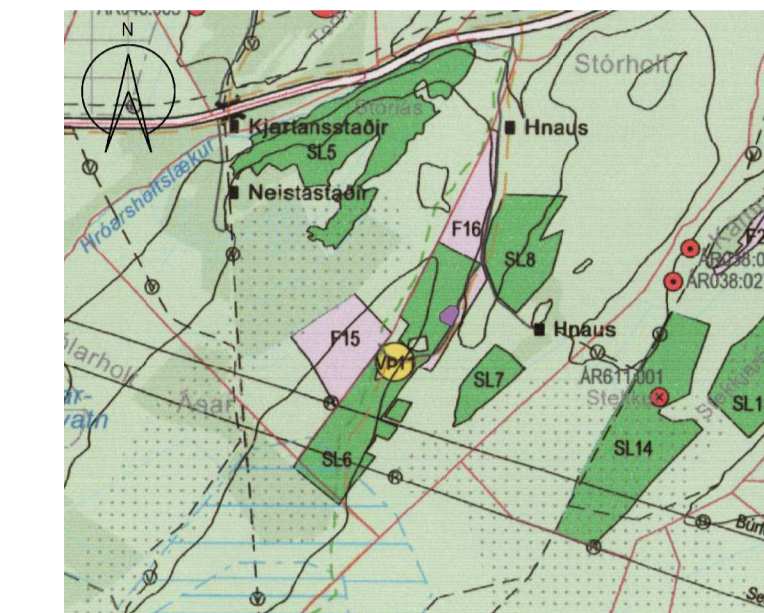
Fýrlitsmynd - mkv. 1:10.000

Hnitaskrá fyrir lóðir:

Pkt.nr.	x-hnit	y-hnit
1	413827.37	382132.66
2	413784.50	382174.18
3	413817.74	382220.07
4	413832.13	382256.70
5	413864.84	382300.90
6	413901.75	382376.19
7	413950.28	382336.55
8	413998.81	382296.91
9	413948.61	382235.44
10	413894.18	382119.32
13	413950.22	382206.21
14	414000.47	382259.08
15	414063.83	382220.70
16	414051.74	382187.77
17	414031.99	382171.15
18	413998.58	382167.60
19	413974.10	382176.79
20	414109.64	382338.63
21	414126.06	382410.49
22	414163.22	382402.85
23	414159.54	382383.34
24	414194.23	382376.02
25	414178.50	382323.03
26	414101.14	382134.82
27	414079.77	382144.42
28	414008.93	382099.22
29	413984.84	382074.85
30	413994.47	382038.89
31	414053.57	382022.09
32	414072.52	382067.10
33	413763.25	381692.24
34	413822.98	381673.88
35	413752.35	381582.63
36	413706.17	381609.90
37	414158.24	382615.29
38	414119.94	382616.18
39	414107.41	382556.53
40	414147.07	382550.56
41	414168.32	382583.41
42	414134.16	382245.51
43	414091.90	382259.13
44	413948.00	382015.47
45	414014.36	381951.64
46	414385.10	382147.64
47	414438.34	382108.66
48	414462.60	382139.66
49	414415.49	382180.42
50	414441.09	382209.35
60	414487.65	382168.16
61	414520.91	382160.27
62	414475.55	382200.79
63	414506.96	382234.98
64	414552.59	382196.30
65	414583.76	382225.43
66	414538.38	382269.17
67	414488.74	382308.72
68	414502.78	382326.86
69	414503.53	382336.56
70	414491.50	382345.87
71	414472.48	382321.30

Deiliskipulagsbreyting þessi hefur fengið meðferð skv. 1. mgr. 43. gr. skipulagslaga nr. 123/2010 m.s.br. var samþykktur í sveitastjórn Flóahrepps þann _____

Samþykkt deiliskipulagsbreytingarinnar var auglýst í B-deild Stjórnartíðinda þann _____



Úr aðalskipulagi Flóahrepps 2017-2029, m.s.br. - ekki í kvarða

SKÝRINGAR	
	Skipulagsmörk
	Mörk skipulagsbreytingar
	Lóðamörk og hnitpunktur
	Landamerki Hnaus II
	Byggingareitur hámark
	Hús núverandi
	Bygging geymsla - skýring
	Bilastæði
	Trjárækt
	Rafmagn - loftlína
	Lagnir - hitaveita
	Lagnir - kalt vatn
	Vegur núverandi
	Slóði skógarstigur
	Reiðstigur
	Kvóð um umferð
	Vatnsból - girólung 5x5m
	Vatnsból - brunnsvæði - 12m radius
	Vatnsból - grunn- og frarsvæði 50m radius við vatnsból
	Leiksvæði
	Samkomusvæði
	Rotþró - frárennsli

Uppdráttur þessi er teiknaður í hnitakerfinu ISN93 og byggir á eldri deiliskipulagsupplýsingum frá LANDARK og nýlögri mælingu á vegum landslaganna.

HEITI VERKS: FLÓAHREPPUR HNAUS II

HEITI TEIKNINGAR: DEILISKIPULAG Tillaga að breytingu

VERKNR.	MKV.	TEIKNING NR.
218-003	1:2500 í A1	001
TEIKNAD AF:	HANNAÐ AF:	DAGS. TEIKN:
gg	OH	5. júní 2019
YFIRLESTUR Í UNDRISKRIFT:	TEIKN. BREYTT:	
	3. júlí 2019	