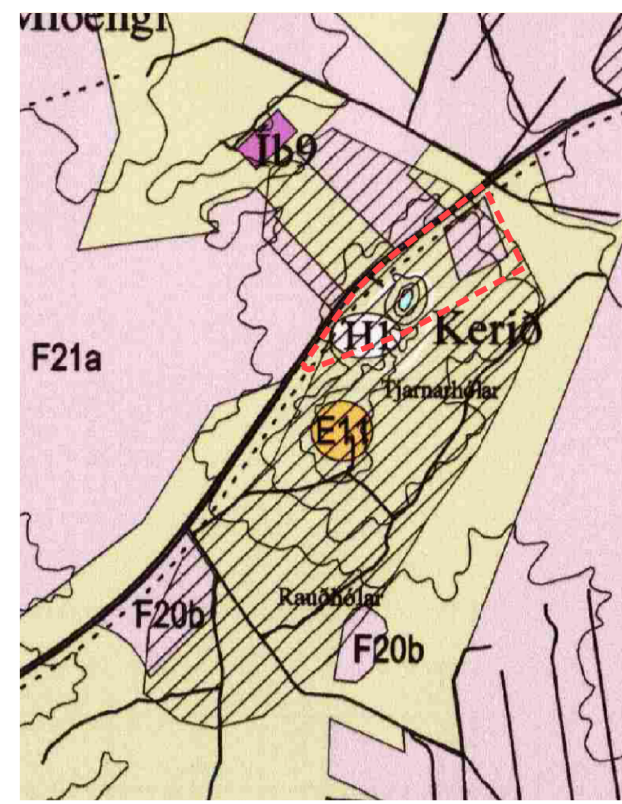
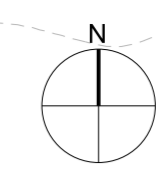
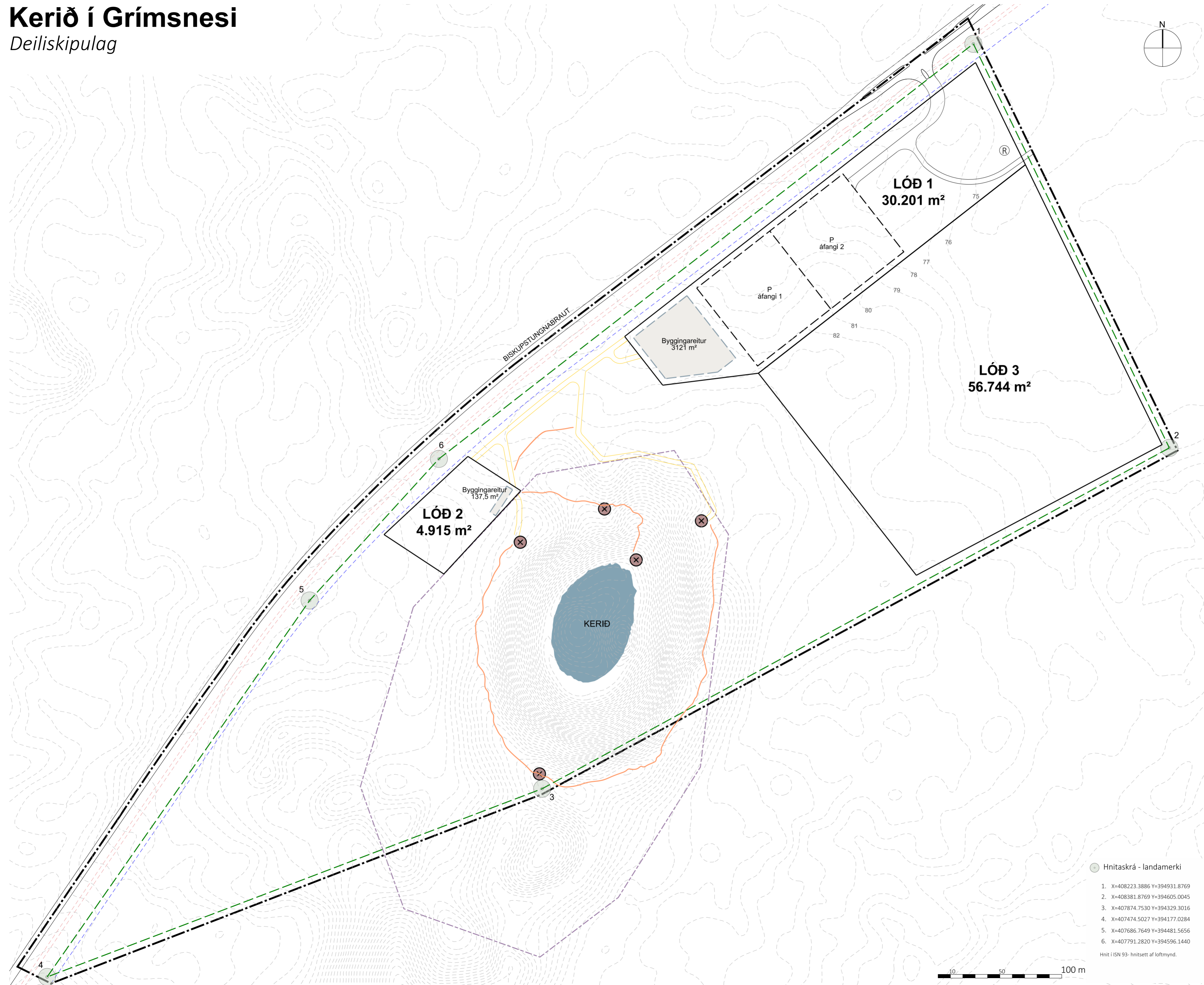


Kerið í Grímsnesi

Deiliskipulag



Skýringarmynd: Aðalskipulags Grímsnes- og Grafningshrepps 2008-2020, sveitarfélagsuppdráttur

- Skýringar**
- Skipulagsmörk
 - - - Hæðarlínur 1 m
 - - - Veghelgunarsvæði
 - Hverfisverndarsvæði
 - Landamerki
 - Lóðamörk
 - Byggingarreitur
 - Bílastæði - áfangar
 - Gata
 - Reiðstígar (til skýringar)
 - Göngustígar - aðalstígar (til skýringar)
 - Göngustígar - mól (til skýringar)
 - ⊗ Áningarstaðir
 - Ⓡ Rotþró (leiðbeinandi staðsetning)

Deiliskipulag þetta sem fengið hefur meðferð í samræmi við ákvæði 41. gr. skipulagslaga nr. 123/2010 var samþykkt í _____ þann _____ 2019 og í sveitarstjórn Grímsnes- og Grafningshrepps þann _____ 2019.

Tillagan var auglýst frá _____ 2019 með athugasemdafresti til _____ 2019.

Sveitarstjóri Grímsnes- og Grafningshrepps

Auglýsing um gildistöku deiliskipulagsins var birt í B-deild Stjórnartíðinda þann _____ 2019.

Með uppdrætti fylgir greinargerð og skilmálar dagsett 3. apríl 2019

Kerið í Grímsnesi
Deiliskipulag
skipulagsuppdráttur



LANDMÖTUN - HAMBORG 12 - 200 KÖPVAÐUGUR - Sími 575 5200 - Netfang: landmoung@landmoung.is

Dags.: 3. apríl 2019	Mælikvarði: A2 1:2000	Útgáfur.: _____
Teikn./Yfirfarið: ABÓ / EES	Teikn. nr.: 1/1	Verknr.: LM-DU1508

- Hnitaskrá - landamerki
1. X=408223.3886 Y=394931.8769
 2. X=408381.8769 Y=394605.0045
 3. X=407874.7530 Y=394329.3016
 4. X=407474.5027 Y=394177.0284
 5. X=407686.7649 Y=394481.5656
 6. X=407791.2820 Y=394596.1440
- Hnit í ISN 93- hnitsett af loftmynd.

