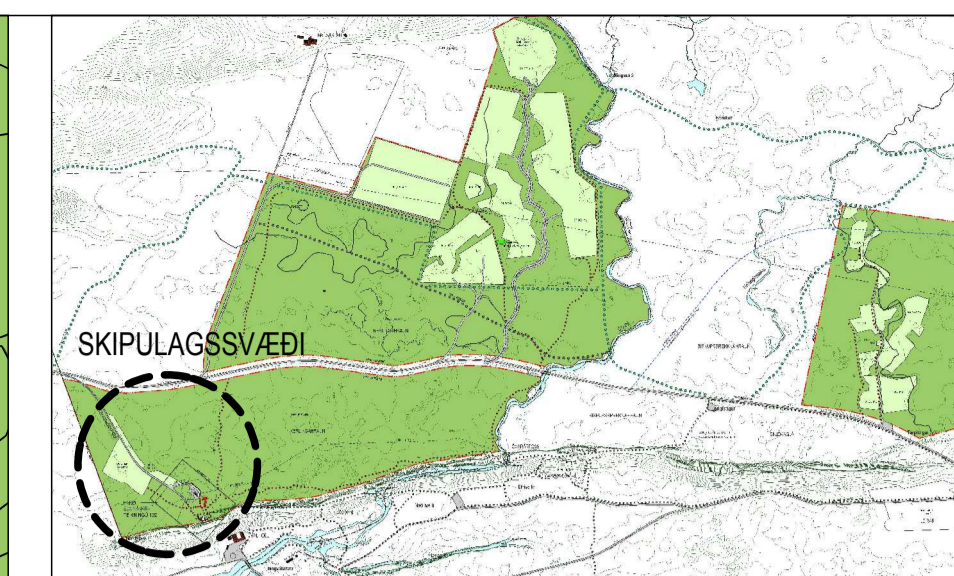
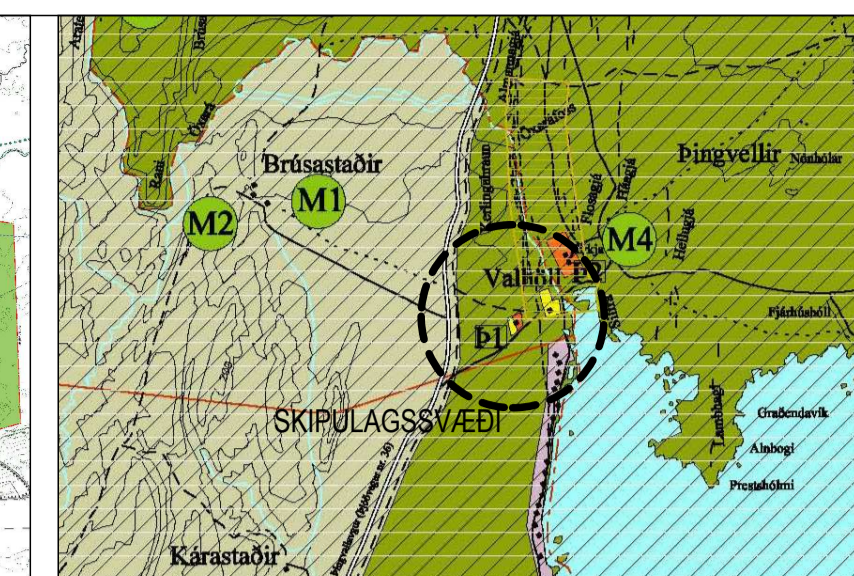


GILDANDI DEILISKIPULAG 1:500

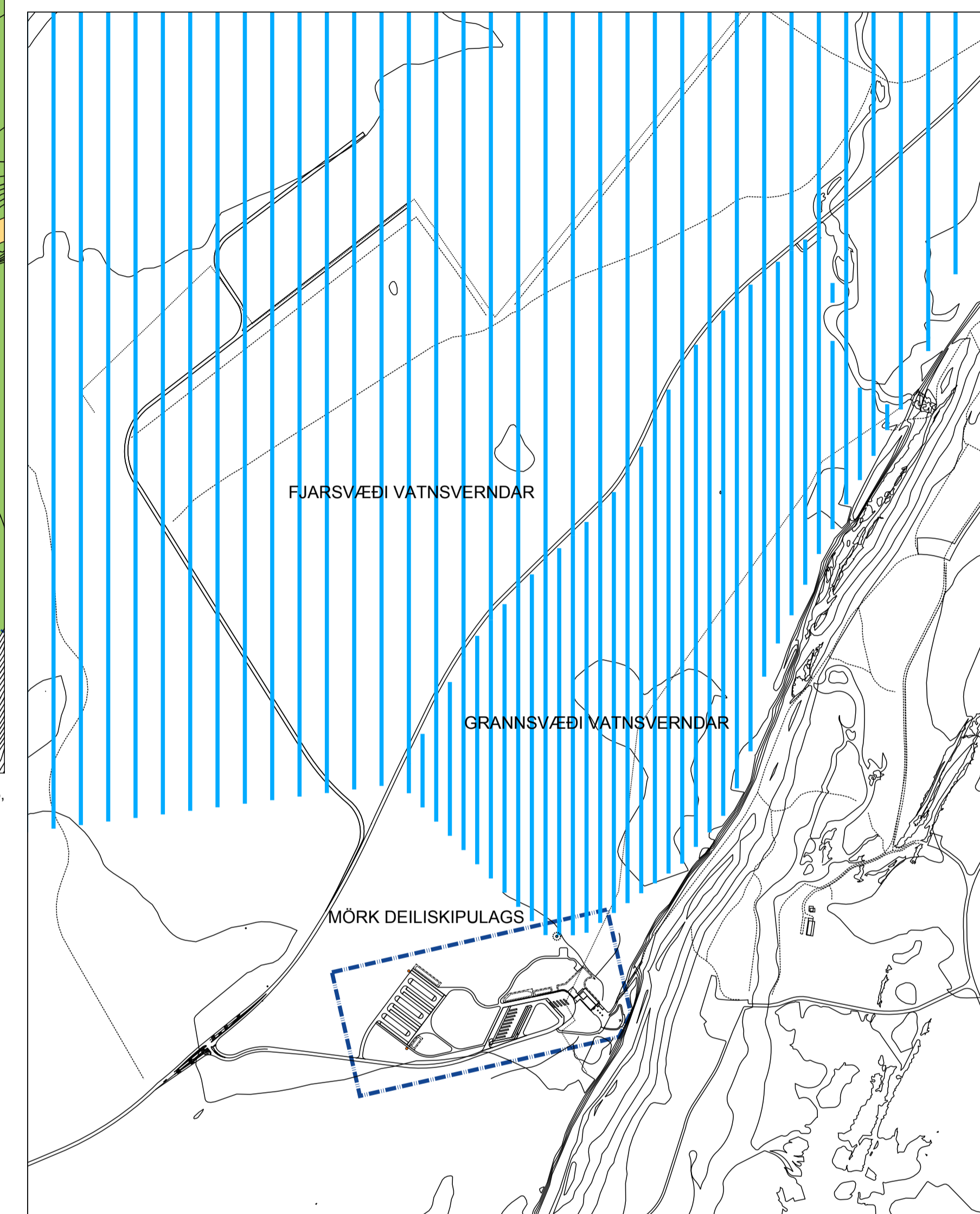
SAMÞYKKT Í SVEITARSTJÖRN 26.06.2015,  
ÓDLADIST GILDI 07.09.2015



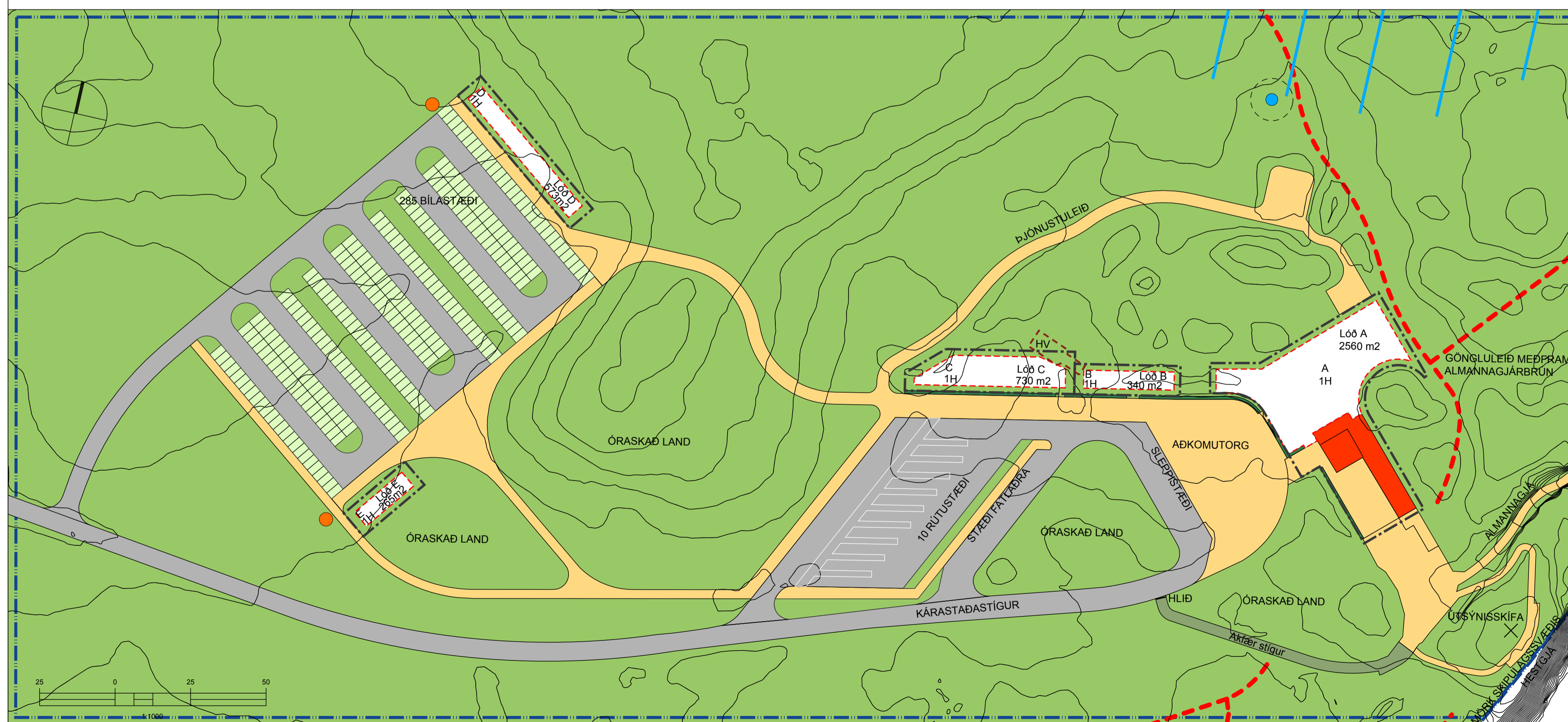
DEILISKIPULAG Í LANDI BRÚASASTAÐA OG SVARTAGILS. mkv. 1:30.000



ADALSKIPULAG 2004-2016 mkv. 1:50.000



YFIRLITSUPPRÁTTUR, VATNSVERNDARSVÆÐI 1:7500



BREYTT DEILISKIPULAG 1:1000

SKÝRINGAR

- Mörk deiliskipulagsbreytingar
  - Þjófgarður - verndað svæði
  - Lóðarmörk
  - Nýjar byggingar
  - HV
  - Göngustígar
  - Umferðarsvæði
  - Akfær stigur
  - Núverandi girðing
  - Hlaðinn veggur
  - Gönguleiðir
  - Útsýnisskífa
  - Safntankur
  - Borhola 5m verndarsvæði
  - A Fræðslu- og þjónustubygging
  - B Salemsbygging
  - C Starfsmannabýgging
  - D Salemsbygging
  - E Salemsbygging
- Sjá jafnframt meðfylgjandi greinargerð og umhverfiskýrslu dagsett 8. september 2016, breytt 20. janúar 2017 og 16. mars 2017.

DEILISKIPULAGSBREYTING ÞESSI SEM AUGLÝST HEFUR VERIÐ SAMKVÆMT 1. MGR. 43. GR. SKIPULAGSLAGA NR. 123/2010  
VAR SAMÞYKKT Í SVEITARSTJÖRN BLÁSKÓGABYGGÐARÞANN

16.03.2017, BREYTT VEGNA UMSAGNAR SKIPULAGSSTOFNUNAR  
20.01.2017, BREYTT EFTIR AUGLÝSINGAR- OG KYNNINGARTÍMA

**DEILISKIPULAGSBREYTING**  
ADKOMA AÐ ÞJÓÐGARÐI Í LANDI BRÚASASTAÐA OG SVARTAGILS  
ADKOMA AÐ HAKINU - SKIPULAGSUPPRÁTTUR

KVARÐI-A1: 1:1000	TEIKN NR: 101
DAGS: 08.09.2016	HANNAÐ: ph/ó
FLOKKUR: 8721-blask-thv_A	TEIKNAD: er
SKRÁ: 16104-DSK.dwg	VERKNR: 16104

