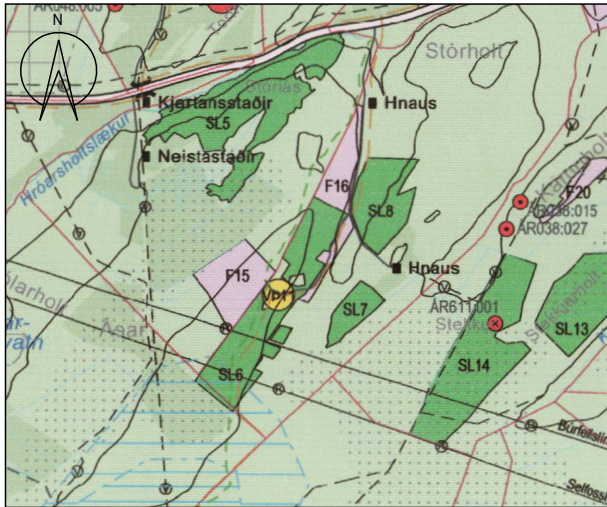
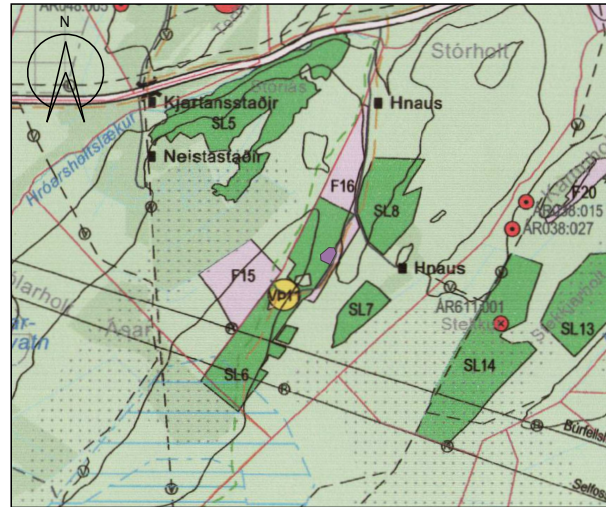




# FLÓAHREPPUR - AÐALSKIPULAGSBREYTING - HNAUS II - MOSATÓ 1



Aðalskipulag fyrir breytingu - mkv. 1:50000



Aðalskipulag eftir breytingu - mkv. 1:50000

## Greinargerð:

Um er að ræða óverulega breytingu á aðalskipulagi Flóahrepps 2017 - 2029. Núgildandi aðalskipulag tók gildi skv. auglýsingu í B-deild Stjórnartíðinda nr. 1125 þann 13. desember 2018.

Tildrög breytingarinnar eru þau að lóðareigandi að Mosató 1, í landi Hnauss, óskaði eftir því við skipulagsnefnd að breyta lóðinni í íbúðarbyggð í október 2018. Skipulagsnefnd ákvað að fresta afgreiðslu málsins þar til endurskoðað aðalskipulag hefði tekið gildi. Málið var svo aftur tekið fyrir þann 16. janúar 2019 og var samþykkt heimild til að breyta umræddri lóð í íbúðarbyggð. Sveitastjórn samþykkti afgreiðslu skipulagsnefndar á fundi sínum þann 06. febrúar 2019.

## Núgildandi aðalskipulag og forsendur:

Í aðalskipulagi Flóahrepps 2017-2029 er lóðin skilgreind sem frístundasvæði. Umhverfis lóðina er landbúnaðarland, skógræktarsvæði og verlsunar og þjónustusvæði. Samhliða aðalskipulagsbreytingu þessari er unnin deiliskipulagsbreyting fyrir svæðið.

## Helstu áherslur breytingarinnar:

Um er að ræða stakstæða lóð sem skilgreind er sem frístundabyggð í aðalskipulagi og er óskað eftir að gera hana að íbúðarbyggð. Á jörðinni eru fyrir fjórar íbúðalóðir, allar á skilgreindu landbúnaðarlandi. Þær eru Hnaus 2 L192333, Hnaus land 1 lóð L221413, Hnaus lóð 1 L221414 og Hnausholt L213873.

## Breytingin nær til:

Mosató 1 breytist úr frístundabyggð í íbúðabyggð. Íbúðarhús sem verið er að byggja á lóðinni stenst kröfur byggingareglugerðar um almennar kröfur til íbúða skv. úrskurði Byggingafulltrúa Uppsveita dags. 7. feb 2019.

## SKÝRINGAR ATVINNA OG BYGGÐ

- Íb Íbúðarbyggð
- F Frístundabyggð
- AF Alþreyingar- og ferðamannasvæði
- Vp Verzlun- og þjónusta
- S Samfélagsþjónusta
- OP Opín svæði
- L Landbúnaðarsvæði
- SL Skógrækt og landgræsla
- ÖB Öbyggð svæði
- AT Athafnasvæði
- I Löndarsvæði
- E Efnistöku- og efnislosunarsvæði
- Íp Íþróttasvæði
- ST Strandsvæði
- FV Flugvöllur og helgunarsvæði

## SAMGÖNGUR OG VEITUR

- Stofnvegir
- Tengivegir
- Héraðsvegir
- Slóðar
- Gönguleiðir
- Reiðleiðir
- Reiðhjólaleiðir
- Undirgöng
- Raflínur 66-220 kV
- Vatnsveita
- Ljósleiðari

## TAKMARKANIR Á LANDNOTKUN

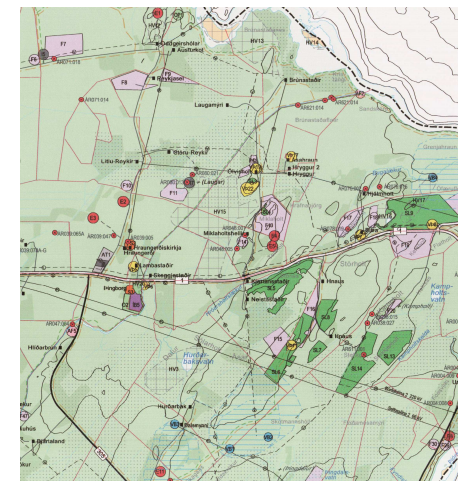
- Svæði á náttúruminjasrá
- Hverfisvernd
- Vatnsból
- Vatnsvernd grannsvæði
- Vatnsvernd fjarsvæði
- Vatnstankur
- FR004.009 Friðlýstar fornminjar
- AR010.001 Fornminjar undir hverfisvernd
- Varúðarsvæði eða aðrar takmarkanir

## TÁKN TIL SKÝRINGAR

- Skipulagsmörk
- Landamerki, óviss og ekki tæmandi
- Ræktað land
- Landbúnaðarland flokkur I og II

Aðalskipulagsbreyting þessi sem auglýst hefur verið skv. 2. mgr. 36. gr. skipulagslaga nr. 123/2010 var samþykkt í sveitastjórn Flóahrepps þann \_\_\_\_\_

Aðalskipulagsbreyting þessi var staðfest af Skipulagsstofnun þann \_\_\_\_\_



Úr aðalskipulagi Flóahrepps 2017-2029

HEITI VERKS:

FLÓAHREPPUR  
HNAUS II - Mosató 1

HEITI TEIKNINGAR:

AÐALSKIPULAG - BREYTING

VERKNR: 219-003 MKV: 1:5000 í A4 TEIKNING NR: 001

TEIKNAD AF: gg HANNAÐ AF: 26. febrúar, 2019

YFIRLESTUR / UNDIRSKRIFT: TEIKN. BREYTT: