




SKEIÐA – OG GNÚPVERJAHREPPUR

Aðalskipulag 2004-2016 – breyting í Áshildarmýri

19.09.2018



SKÝRSLA – UPPLÝSINGABLAÐ

SKJALALYKILL

5166-005-GRG-001-V01

SKÝRSLUNÚMÉR / SÍÐUFJÖLDI

01 / 133

VERKEFNISSTJÓRI – FULLTRÚI VERKKAUPA

Rúnar Guðmundsson

VERKEFNISSTJÓRI – EFLA

Gísli Gíslason

LYKILORÐ

...

STAÐA SKÝRSLU

- Í vinnslu
- Drög til yfirlestrar
- Lokið

DREIFING

- Opin
- Dreifing með leyfi verkkaupa
- Trúnaðarmál

TITILL SKÝRSLU

Skeiða- og Gnúpverjahreppur

VERKHEITI

Aðalskipulag 2004-2016 – breyting í Áshildarmýri

VERKKAUPI

Umhverfis- og tæknisvið uppsveita

HÖFUNDUR

Guðrún Lára Sveinsdóttir

ÚTDRÁTTUR

ÚTGÁFUSAGA

NR.	HÖFUNDUR	DAGS.	RÝNT	DAGS.	SAMÞYKKT	DAGS.
01	Guðrún Lára Sveinsdóttir	19.09.18	Ingibjörg Sveinsdóttir	21.09.18	Nafn samþykktaraðila	

Aðalskipulagsbreyting þessi sem auglýst hefur verið samkvæmt 1. mgr. 36. gr. Skipulagslaga nr. 123/2010, m.s.br. var samþykkt í sveitarstjórn Skeiða- og Gnúpverjahrepps þann _____

Aðalskipulagsbreyting þessi var staðfest af Skipulagsstofnun

þann _____

Aðalskipulagsbreytingin var staðfest með auglýsingu í B-deild Stjórnartíðinda þann _____

EFNISYFIRLIT

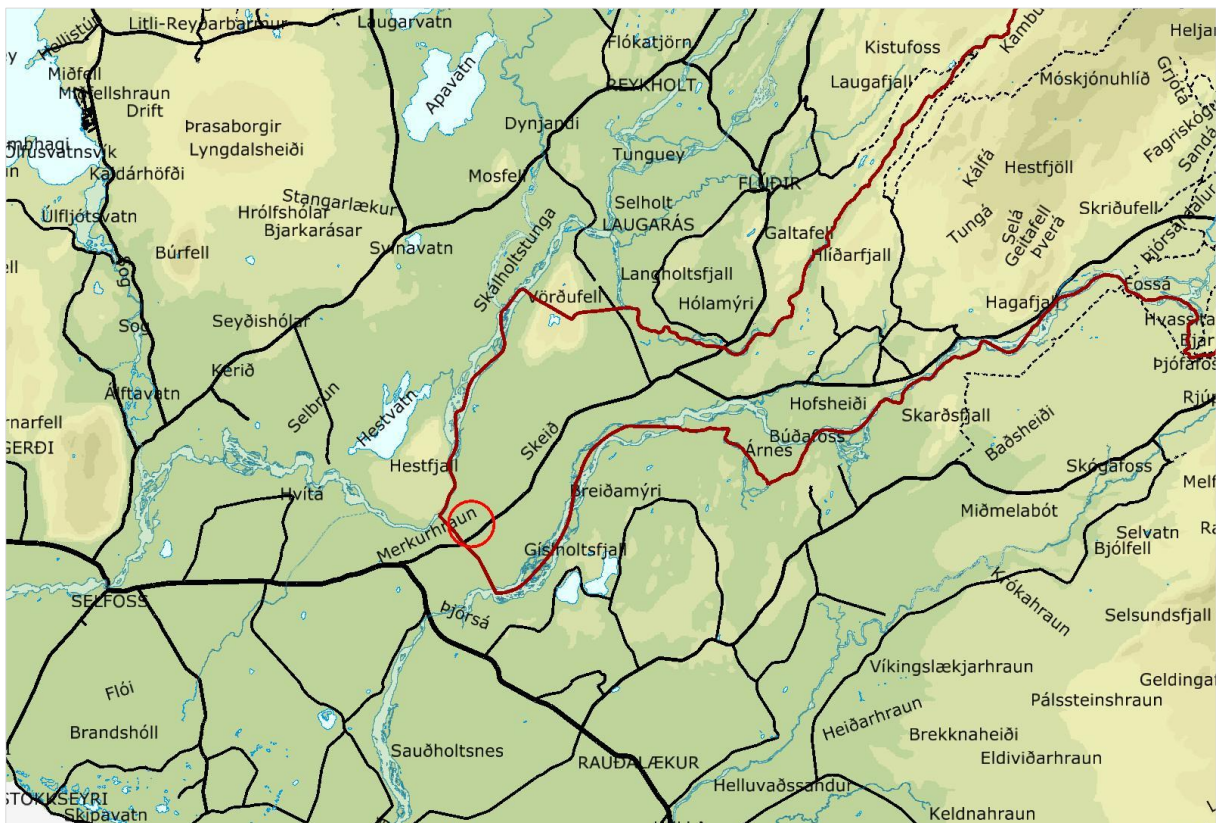
1	INNGANGUR	5
1.1	Almennt	5
1.2	Forsendur og tilgangur breytingar	5
1.3	Tengsl við aðrar áætlanir	6
1.4	Staðhættir	8
1.5	Minjar	8
1.6	Veitur	8
2	MÁLSMÆÐFERÐ OG UMSAGNARAÐILAR	9
2.1	Skipulags- og matslýsing	9
2.2	Umsagnaraðilar	9
2.3	Matsskylda framkvæmdar	9
3	BREYTING Á AÐALSKIPULAGI	10
3.1	Íbúðarsvæði í Áshildarmýri	10
4	UMHVERFISSKÝRSLA	11
4.1	Valkostir	11
4.2	Niðurstaða sveitarstjórnar	13

1 INNGANGUR

1.1 Almennt

Sveitarstjórn leggur fram tillögu að breytingu á aðalskipulagi sveitarfélagsins skv. 1. mgr. 36. gr. Skipulagslaga nr. 123/2010. Aðalskipulag Skeiða- og Gnúpverjahrepps 2004-2016 var samþykkt í sveitarstjórn þann 7. febrúar 2006 og staðfest af Skipulagsstofnun þann 2. mars 2006.

Tillaga að breyttu aðalskipulagi snýst um að hluta frístundasvæðisins F4 í Áshildarmýri er breytt í íbúðarsvæði. Tillagan er í samræmi við lýsingu að endurskoðun aðalskipulags, sem kynnt var í mars/apríl 2017.



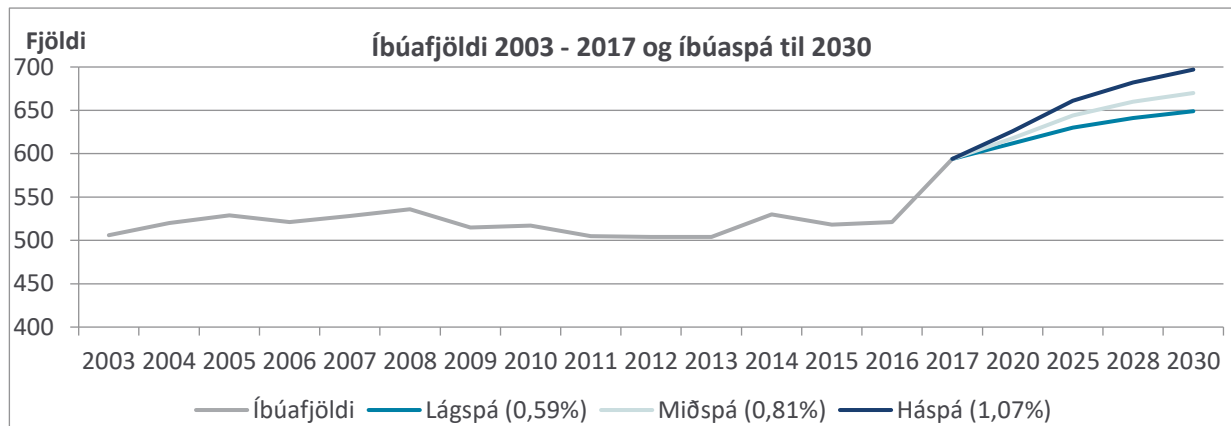
MYND 1. Staðsetning íbúðarsvæðis er innan rauða hringins. Dökkrauð lína er sveitarfélagamörk.

1.2 Forsendur og tilgangur breytingar

Sveitarfélagið Skeiða- og Gnúpverjahreppur er landstórt og þar eru mörg frístundasvæði. Á undanförunum árum hefur það færst í vöxt að eigendur frístundahúsa hafa óskað eftir því að hafa fasta búsetu í þeim. Til að koma til móts við óskir sem þessar vill sveitarstjórn breyta syðsta hluta frístundasvæðis í Áshildarmýri í íbúðarsvæði.

Í gildandi aðalskipulagi er gert ráð fyrir um 1% íbúafjölgun á ári og miðað við það var gert ráð fyrir að íbúar gætu verið um 600 talsins árið 2016, við lok skipulagstímabilsins. Mynd 2 sýnir íbúápróun í sveitarfélaginu á skipulagstímabilinu en íbúafjöldi hefur verið á bilinu 500 – 540. Flestir urðu íbúar 536 árið

2008 og 530 árið 2014. Þann 1. janúar 2016 voru íbúar 521 en 1. janúar 2017 voru íbúar 594. Fjölgunin milli ára skýrist að stórum hluta af því að í tengslum við stækkun Búrfellsvirkjunar fluttu um 50 erlendir starfsmenn lögheimili sitt í sveitarfélagið. Íbúafjölgunin gæti því verið tímabundin þar sem hún tengist að hluta til tímabundinni atvinnu.



MYND 2. Íbúafjöldi eftir árum frá 2003-2017 og spá til ársins 2030. Spá um íbúafjölda miðast við mannfjöldaspá Hagstofunnar (Heimild: Hagstofa Íslands).

Miðað við miðspá Hagstofunnar er gert ráð fyrir að íbúum fjölgi um 0,81 % á ári og verði orðnir 670 árið 2030. Sé hins vegar horft til raunverulegrar íbúafjölgunar í sveitarfélaginu, starfsmenn Búrfellsvirkjunar ekki taldir með, þá voru íbúar um 545 í ársbyrjun 2017 og miðað við miðspá Hagstofunnar gætu íbúar verið orðnir um 615 árið 2030 sem er fjölgun um 70 manns.

1.3 Tengsl við aðrar áætlanir

Gæta þarf samræmis á milli skipulagsstiga og annarra áætlana. Horft verður til áherslna og stefnumiða í eftirfarandi stefnum.

1.3.1 Landsskipulagsstefna

Í Landsskipulagsstefnu eru settar fram eftirfarandi áherslur sem sveitarfélagið þarf að horfa til:

2.2.1 Byggð falli að landslagi og náttúru

„Skipulagsáætlanir sveitarfélaga marki stefnu um gæði og yfirbragð byggðar og annarra mannvirkja í dreifbýli. Skipulagsákvæðanir um staðsetningu og hönnun nýrra mannvirkja í dreifbýli taki mið af byggingarhefðum, landslagi og staðháttum. Um leið verði gætt að hagkvæmni varðandi samgöngur og veitur og að byggð gangi ekki að óþörfu á svæði sem eru verðmæt til landbúnaðar eða vegna náttúruverndar. [...] Flokkun landbúnaðarlands, landslagsgreining og vistgerðaflokkun verði lögð til grundvallar skipulagsákvörðunum“.

Samræmi tillögu að breytingu á aðalskipulagi við kafla 2.2.1 í landsskipulagsstefnu:

Núverandi aðkoma að frístundasvæðinu og veitur nýtast fyrir nýja byggð á fyrirhuguðu íbúðarsvæði. Uppbygging verður á afmörkuðu svæði sem þegar er byggt að hluta til. Flokkun landbúnaðarlands hefur farið fram í sveitarfélaginu í tengslum við endurskoðun aðalskipulagsins og samkvæmt drögum að flokkuninni er ekki um úrvals ræktunarland að ræða á umræddu svæði.

2.8.1 Skipulagsgerð sveitarfélaga með tilliti til náttúruvár og loftslagsbreytinga

„Við skipulagsgerð sveitarfélaga verði tekið tillit til þeirrar hættu sem stafar af náttúruvá, svo sem snjóflóðum, skriðuföllum, vatnsflóðum, eldgosum, jökulhlaupum og jarðskjálftum. Sérstaklega verði hugað að hættu sem fylgir gróðureldum og hugað að flóttaleiðum og brunavörnum í frístundabyggð og á skógræktarsvæðum. Einnig verði, eftir því sem við á, tekið tillit til loftslagsbreytinga, svo sem þar sem þær leiða til breytinga á rennsli eða farvegum jökuláa, flóðahættu eða sandfoks“.

Samræmi tillögu að breytingu á aðalskipulagi við kafla 2.8.1 í landsskipulagsstefnu:

Svæðið er að hluta til á þekktu flóðasvæði og byggingum innan þess skal lyft upp fyrir þekkta flóðahæð og ekki er heimilt að vera með kjallara.

3.2.2 Hagkvæm uppbygging

„Í skipulagsáætlunum sveitarfélaga verði mörkuð stefna um uppbyggingu íbúðar- og atvinnuhúsnæðis sem taki mið af fyrirsjáanlegum þörfum samfélagsins og lýðfræðilegum breytingum til framtíðar. Stuðlað verði að fjölbreyttum húsnæðiskostum, svo sem hvað varðar húsagerðir og stærðir. Tryggt verði fjölbreytt og sveigjanlegt húsnæði sem stuðli að félagslegri fjölbreytni og í því samhengi verði hugað sérstaklega að framboði á húsnæði fyrir alla tekjuhópa“.

Samræmi tillögu að breytingu á aðalskipulagi við kafla 3.2.2 í landsskipulagsstefnu:

Umrætt svæði er að hluta til byggt nú þegar.

1.3.2 Gildandi aðalskipulag

Í greinargerð eru sett fram eftirfarandi markmið um uppbyggingu íbúðarsvæða:

- *„Á íbúðarsvæðum skal fyrst og fremst gera ráð fyrir íbúðarhúsnæði. Þar má þó einnig gera ráð fyrir starfsemi sem eðlilegt er að þar sé til þjónustu við íbúa viðkomandi hverfis, s.s. verslunum, hreinlegum iðnaði, handiðnaðarfyrirtækjum, þjónustustarfsemi og leiksvæðum, eða annarri starfsemi sem hvorki verður ætlað að muni valda óþægindum vegna lyktar, hávaða eða þrífnaðar né dragi að sér óeðlilega mikla umferð“.*

Í greinargerð gildandi aðalskipulags er sett fram eftirfarandi framtíðarsýn:

- *„Framboð íbúðarlóða í friðsælu umhverfi þar sem í boði er góð samfélagsleg þjónusta, getur stuðlað að íbúafjölgun. Það getur gerst án þess að atvinnutækifærum fjölgi til-takanlega innan sveitarinnar því sveitarfélagið er hluti af sí stækkandi atvinnusvæði“.*

Í greinargerð eru m.a. sett fram almenn markmið:

- *„Að íbúafjölgun verði á skipulagstímabilinu“.*
- *„Að Brautarholt og Árnes verði skilgreindir sem megin þéttbýliskjarnar sveitarfélagsins og miðstöðvar opinberrar þjónustu. Uppbygging íbúðar- og atvinnusvæða, að undanskildum landbúnaði og ferðaþjónustu verði að mestu bundin við þá“.*

- „Að stuðlað verði að fjölbreyttum möguleikum í uppbyggingu íbúðarhúsnæðis í sveitarfélaginu, innan þéttbýlissvæðanna, á smábýlasvæðum og bújörðum“.

1.3.3 Deiliskipulög

Á svæðinu er í gildi deiliskipulag fyrir frístundasvæði.

Áshildarmýri: Samkvæmt gildandi deiliskipulagi er gert ráð fyrir 19 lóðum á svæðinu.

1.4 Staðhættir

Sérstaða Skeiða- og Gnúpverjahrepps er að sveitarfélagið er landstórt með fjölda áhugaverðra staða. Breytingin er til þess fallin að stuðla að íbúafjölgun með fjölgun svæða fyrir íbúðarbyggð í dreifbýlinu. Breytingin samræmist ekki stefnu um fjölgun íbúða í dreifbýli skv. landsskipulagsstefnu. Engu að síður er um afmarkað svæði að ræða þar sem byggst hefur upp kjarni í dreifbýlinu og því er um þéttingu byggðar að ræða á þegar byggðu svæði.

Áshildarmýri – nýtt íbúðarsvæði

Svæðið sem um ræðir er syðst í sveitarfélaginu og liggur að sveitarfélagamörkum við Flóahrepp. Aðkoma er af Skeiða- og Hrunamannavegi nr. 30. Landið er gróið og fremur flatt og mosavaxið hraun er víða í og við yfirborð. Landið er að hluta til ræktað en óræktað land hefur verið nýtt til landbúnaðar og útivistar. Íbúðarsvæðið verður í góðum tengslum við útivistarsvæði O4. Svæðið er um 25 ha að stærð.

1.5 Minjar

Í gildandi aðalskipulagi kemur fram í kafla 16 um Þjóðminjaverndarsvæði að ekki hafi farið fram „kerfisbundin skráning fornleifa í öllu sveitarfélaginu. Hins vegar hafa farið fram ítarlegar athuganir á afmörkuðum svæðum, einkum í Þjórsárdal og á áhrifasvæðum virkjana og miðlunarlóna [...]. Fjöldi kunnra menningarminja í sveitarfélaginu er því verulegur“.

Aðalskráningu fornminja í þéttbýlunum er lokið. Gerð verður grein fyrir minjum á deiliskipulagsstigi.

1.6 Veitur

Ný hús verða tengd við núverandi vatnsveitu á svæðinu. Fyrirkomulag fráveitu verður ákveðið og nánar skilgreint í samráði við Heilbrigðiseftirlit Suðurlands við gerð deiliskipulags.

2 MÁLSMEÐFERÐ OG UMSAGNARAÐILAR

2.1 Skipulags- og matslýsing

Skipulags- og matslýsing fyrir heildarendurskoðun aðalskipulags Skeiða- og Gnúpverjahrepps var kynnt á íbúafundi í maí 2016 og tekin fyrir í sveitarstjórn þann 10.08.2016. Lýsingin var kynnt frá 23.03.2017 til 03.04.2017. Umsagnir bárust frá eftirtöldum aðilum: Landgræðslu ríkisins, Ferðamálastofu, Veðurstofu Íslands, Heilbrigðiseftirliti Suðurlands, Skógræktinni, Atvinnuvega- og nýsköpunarráðuneytinu, Forsætisráðuneytinu, Landsneti, Landsvirkjun, Minjastofnun Íslands, Samgöngustofu, Skipulagsstofnun og Umhverfisstofnun.

Vinnugögn endurskoðaðs aðalskipulags voru sett á heimasíðu sveitarfélagsins í júní 2017. Tillaga að endurskoðuðu aðalskipulagi var kynnt á íbúafundi í ágúst 2017. Tillaga að Aðalskipulagi Skeiða- og Gnúpverjahrepps 2017 – 2029 var kynnt frá 12.10.2017 til 26.10.2017. Athugasemdir bárust frá eftirtöldum aðilum: Ferðamálastofu, Náttúrfræðistofnun, Forsætisráðuneytinu, Veðurstofu Íslands, Umhverfisstofnun, Landsvirkjun, Minjastofnun Íslands og Vegagerðinni auk þess sem athugasemdir bárust frá nokkrum landeigendum.

2.2 Umsagnaraðilar

Umsagnaraðilar við þessa breytingu eru:

- Skipulagsstofnun
- Umhverfisstofnun
- Heilbrigðiseftirlit Suðurlands
- Minjastofnun Íslands
- Vegagerðin
- Atvinnuvega- og nýsköpunarráðuneytið

2.3 Matsskylda framkvæmdar

Breytingin fellur undir lög um umhverfismat áætlana nr. 105/2005 þar sem mörkuð er stefna um framkvæmd sem tilgreind er í viðauka 1 í lögum um mat á umhverfisáhrifum nr. 106/2000. Framkvæmd sem fellur undir þennan flokk er;

- Endurskipulagning á landareignum sem tekur til 20 ha eða stærra svæðis skv. lið 1.01 í 1. viðauka laga nr. 106/2000.

Til þess að hægt sé að segja til um slíkt verða að liggja nákvæmari upplýsingar m.a. hvað varðar umfang uppbyggingar og tengdra framkvæmda.

3 BREYTING Á AÐALSKIPULAGI

Fyrirhuguð breyting felur í sér að landnotkun verður breytt úr frístundasvæði í íbúðarsvæði á allt að 25 ha svæði. Breyting á aðalskipulagi tekur til eftirfarandi svæðis:

3.1 Íbúðarsvæði í Áshildarmýri

3.1.1 Breyting á uppdrætti:

Um 25 ha af frístundasvæðinu F4 er breytt í íbúðarsvæði. Sett verður inn staðsetning íbúðarsvæðisins á skipulagsuppdrætti og frístundasvæðið F4 minnkar að sama skapi.

3.1.2 Breyting á greinargerð:

Gerð verður breyting á kafla 2 Íbúðarsvæði og þéttbýli.

Eftirfarandi texta er bætt við í Skilgreiningu og lýsingu svæða:

„Áshildarmýri: Gert er ráð fyrir allt að 20 lóðum fyrir íbúðarhús. Svæðið er að hluta til á þekktu flóðasvæði og byggingum innan þess skal lyft upp fyrir þekkta flóðahæð, ekki er heimilt að vera með kjallara. Stærð svæðis er um 25 ha“.

Jafnframt verður gerð breyting á töflu A á bls. 47, umfjöllun um svæði F3, F4 og F7: Kílhraun. Stærð svæðisins verður breytt og verður 38 ha.

4 UMHVERFISSKÝRSLA

Gerð er grein fyrir þeim umhverfisþáttum sem líklegt er að verði fyrir áhrifum af breyttri stefnu aðalskipulagsins. Við matið er notast við þær skilgreiningar á vægi áhrifa sem fram koma í töflu nr. 2. Hafa ber í huga nákvæmni áætlunarinnar þegar lagt er mat á vægi áhrifa.

TAFLA 1. Skilgreining á vægi áhrifa.



Í skipulagslýsingunni voru eftirfarandi umhverfisþættir skilgreindir og matsspurningar settar fram. Við mat á umhverfisáhrifum eru eftirtaldir matsþættir undir og leitast við að svara matsspurningunum til að meta möguleg áhrif með ákveðin viðmið í tilteknum lögum, reglugerðum og öðrum skjölum sem við á.

TAFLA 2. Umhverfisþættir og helstu matsspurningar ásamt viðmiðum.

UMHVERFISÞÁTTUR	MATSSPURNING	VIÐMIÐ
Náttúra	Hefur breytingin áhrif á gróður og dýralíf. Hefur breytingin áhrif á jarðmyndanir og vistkerfi?	Lög um náttúruvernd nr.60/2013, 61. gr.
Landnotkun	Mun breytingin hafa áhrif á notkun svæða til útivistar? Mun breytingin hafa áhrif á verndarsvæði? Hefur stefnan áhrif á frístundabyggð á svæðinu?	Aðalskipulag Skeiða- og Gnúpverjahrepps 2004-2016 Náttúruminjaskrá.
Ásýnd og landslag	Mun breytingin hafa áhrif á ásýnd svæða? Mun breytingin hafa sjónræn áhrif? Mun breytingin hafa áhrif á náttúrulegt landslag?	Landsskipulagsstefna 2015 – 2026 Lög um náttúruvernd nr. 60/2013, 69. gr.
Samfélag	Stuðlar breytingin að styrkingu byggðar, fjölgun íbúa og bættum lífsgæðum þeirra? Hefur breytingin áhrif á íbúðarbyggð í þéttbýlunum?	Landsskipulagsstefna 2015 – 2026 Aðalskipulag Skeiða- og Gnúpverjahrepps 2004-2016.
Minjar	Mun breytingin hafa áhrif á fornminjar? Mun breytingin hafa áhrif á náttúruminjar ?	Lög nr. 80/2012 um menningarminjar Náttúruminjaskrá.
Náttúruvá og öryggi	Er hætta á náttúruvá þar sem breytingin er fyrirhuguð? Mun breytingin hafa áhrif á umferðaröryggi?	Úttekt svæða varðandi náttúruvá. Vegalög nr. 80/2007.

4.1 Valkostir

Einungis er fjallað um breytt skipulag og það borið saman við núllkost, sem er að svæðið verður áfram skilgreint sem frístundabyggð og uppbygging verður skv. gildandi deiliskipulagi. Til greina kemur að meta aðra valkosti fyrir breytingu en á þessu stigi liggja ekki aðrir kostir fyrir. Umhverfismatið verður nýtt til að meta hvort aðrir kostir komi til greina.

TAFLA 3. Umhverfisþættir sem aðalskipulagsbreytingin hefur áhrif á.

VALKOSTUR	NÁTTÚRA	LANDNOTKUN	ÁSÝND OG LANDSLAG	SAMFÉLAG	MINJAR	HEILSA OG ÖRYGGI
Núll kostur Svæðið verður áfram frístundasvæði eins og það er í gildandi skipulagi.	Óveruleg áhrif	Óveruleg áhrif	Óveruleg áhrif	Óveruleg áhrif	Óveruleg áhrif	Óveruleg áhrif
1. Áshildarmýri Íbúðarsvæði fyrir allt að 20 íbúðarlóðir á allt að 25 ha svæði.	Óveruleg áhrif	Óveruleg áhrif á notkun nærliggjandi svæðis fyrir frístundabyggð.	Óveruleg áhrif á ásýnd svæðis vegna fyrirhugaðrar uppbyggingar. Svæðið er nú þegar byggt að hluta til. Uppbygging nýrra húsa verður í nágrenni núverandi byggðar.	Jákvæð áhrif á lóðaframboð og stuðlar að íbúafjölgun í sveitarfélaginu. Styrkari núverandi byggð. Fjölgun lóða fyrir íbúðarhús á stórum lóðum í dreifbýli getur dregið úr eftirspurn eftir lóðum í þéttbýlunum.	Óviss áhrif	Óveruleg áhrif

4.2 Niðurstaða sveitarstjórnar

Áhrif á tvo umhverfisþætti eru talin óveruleg. Áhrif nýrra íbúðarsvæða á samfélag eru talin jákvæð að því leiti að stuðlað er að íbúafjölgun með auknu framboði lóða. Breyting styður við stefnu í gildandi aðalskipulagi t.d. „*Að stuðlað verði að fjölbreyttum möguleikum í uppbyggingu íbúðarhúsnæðis í sveitarfélaginu, innan þéttbýlissvæðanna, á smábýlasvæðum og bújörðum*“. Hins vegar geta samfélagsleg áhrif einnig verið neikvæð þar sem dregið getur úr eftirspurn eftir lóðum í þéttbýlunum. Auk þess stuðlar breytingin að þéttingu byggðar í dreifbýlinu án tengsla við landbúnað. Talið er að uppbygging á þessu svæði verði jafnt og þétt næstu árin og því mikilvægt að gerð verði grein fyrir þessum þáttum í deiliskipulagsáætlun fyrir svæðið.

Áhrif á minjar eru talin óviss þar sem ekki hefur verið lokið við aðalskráningu fornminja í sveitarfélaginu. Við deiliskipulagsgerð skal skrá minjar.

Áhrif á ásýnd eru á heildina litið neikvæð ef tekið er mið af núverandi stöðu þar sem nýjar byggingar hafa ávallt einhver svæða. Áhrifin eru hinsvegar á afmörkuðu svæði. Setja skal skilmála í deiliskipulagsáætlun um útlit bygginga og horfa til skilmálanna sem settir eru í gildandi aðalskipulagi um uppbyggingu íbúðarsvæða.

Sveitarstjórn leggur áherslu á að náttúruvá m.t.t. flóðahættu hefur verið metin í Áshildarmýri. Setja skal skilmála vegna flóðahættu í deiliskipulagsáætlun fyrir svæðið. Haft verður samráð við Veðurstofuna ef tilefni er til.

Minnt er á að framkvæmdin kann að falla undir tölulið 1.01 um endurskipulagningu lands sem er 20 ha eða stærra og verður tekin afstaða til þess, þegar útfærð tillaga liggur fyrir.

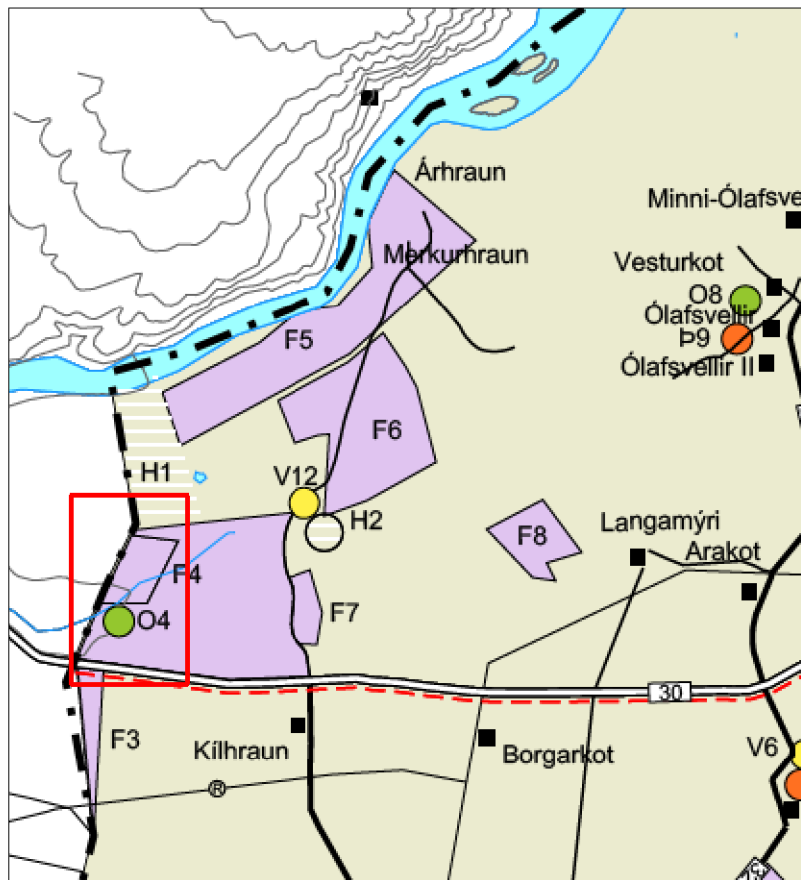
Samantekt áhrifa fyrir svæðið:

Áshildarmýri: Óveruleg áhrif, þó yfirbragð svæðis breytist að einhverju leyti við uppbyggingu íbúðarsvæðis í stað frístundasvæðis. Svæðið er að hluta til byggt nú þegar. Uppbygging stuðlar að fjölgun íbúa þar sem hún eykur framboð lóða fyrir íbúðarhús en getur einnig leitt til þess að draga muni úr eftirspurn eftir lóðum í þéttbýlunum.

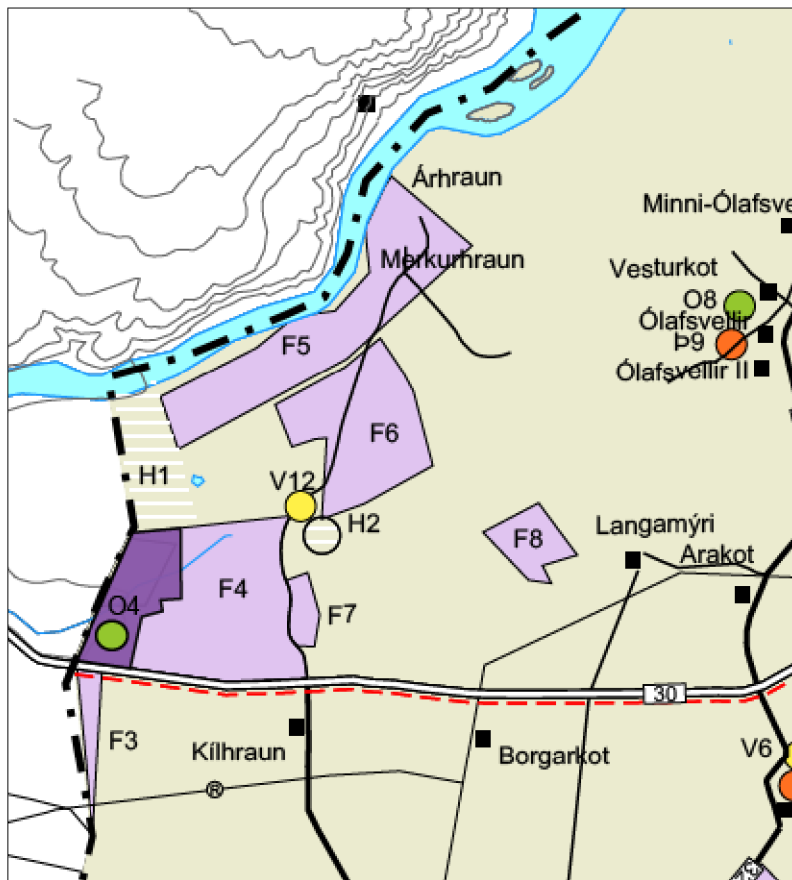


SKEIÐA- OG GNÚPVERJAHREPPUR

Aðalskipulag 2004-2016 - breyting í Áshildarmýri



Gildandi Aðalskipulag Skeiða- og Gnúpverjahrepps 2004-2016.



Breytt Aðalskipulag Skeiða- og Gnúpverjahrepps 2004-2016.

SKÝRINGAR

- Svæði fyrir fristundabyggð
- Íbúðarsvæði
- Efnistökusvæði
- Opin svæði til sérstakra nota
- Verslunar- og þjónustusvæði
- Svæði fyrir þjónustustofnanir
- Hverfisverndarsvæði
- Stofnvegir
- Tengivegir
- Aðrir vegir
- Reiðleiðir
- Sveitarfélagamörk

Aðalskipulagsbreyting þessi sem auglýst hefur verið samkvæmt 36. gr. skipulagslaga nr. 123/2010, með síðari breytingum, var samþykkt í sveitarstjórn Skeiða- og Gnúpverjahrepps þann _____

Aðalskipulagsbreytingin tók gildi með auglýsingu í B- deild Stjórnartíðinda _____

Aðalskipulagsbreyting þessi var staðfest af Skipulagsstofnun þann _____

SKIPULAGSGÖGN
Uppdráttur þessi og greinargerð.



SKEIÐA- OG GNÚPVERJAHREPPUR

Aðalskipulagsbreyting

Suðurlandsvegi 1-3
850 Hella. S. 487 7800
www.efla.is

Hannað: GG
Teiknað: GLS

Verk: 5166 - 005

Mkv: 1:50.000

Blaðstærð: A4

Dags: 19.09.2018

Breytt:

Samþykkt:

TILLAGA