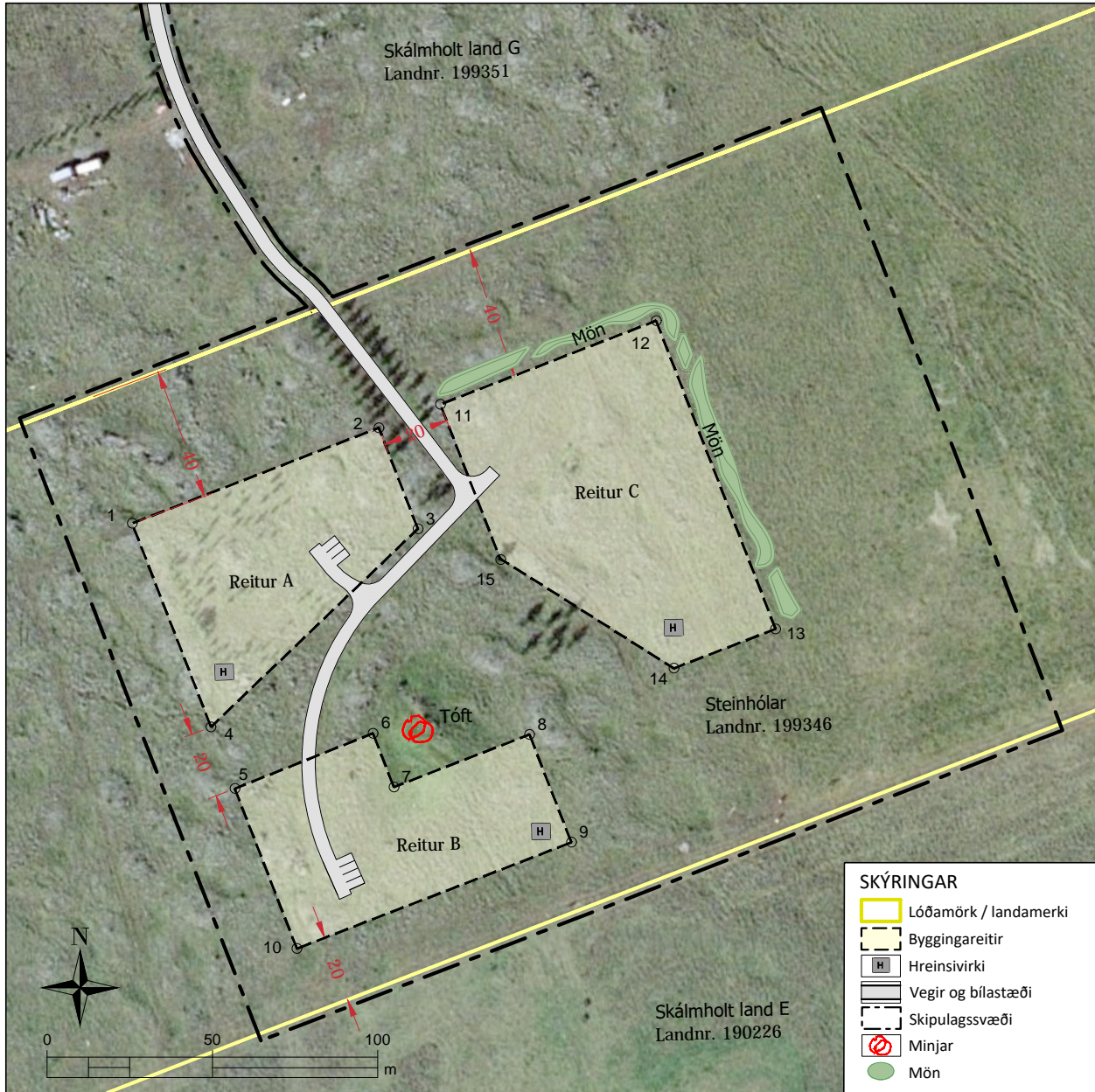
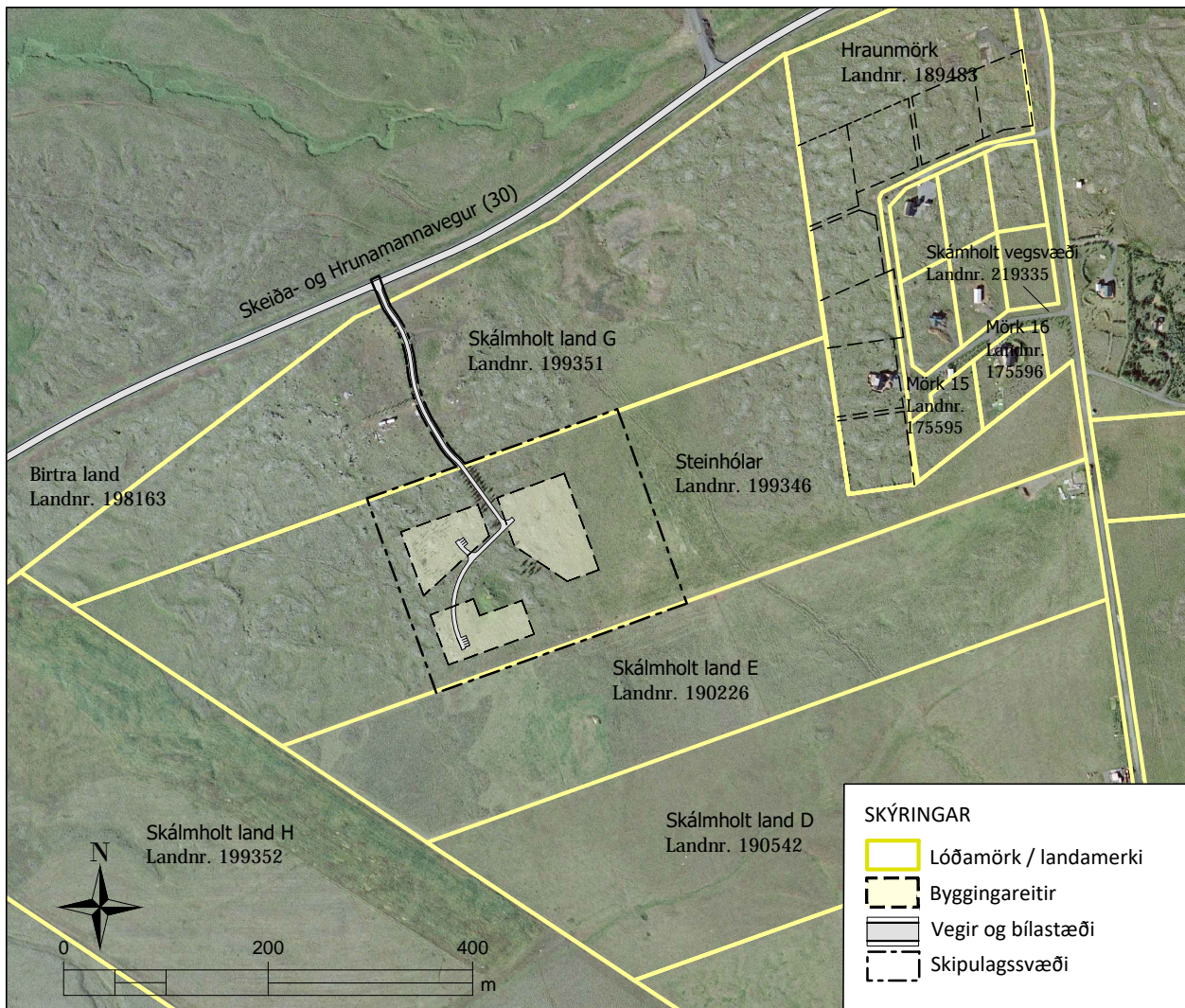


Steinhólar í Flóahreppi

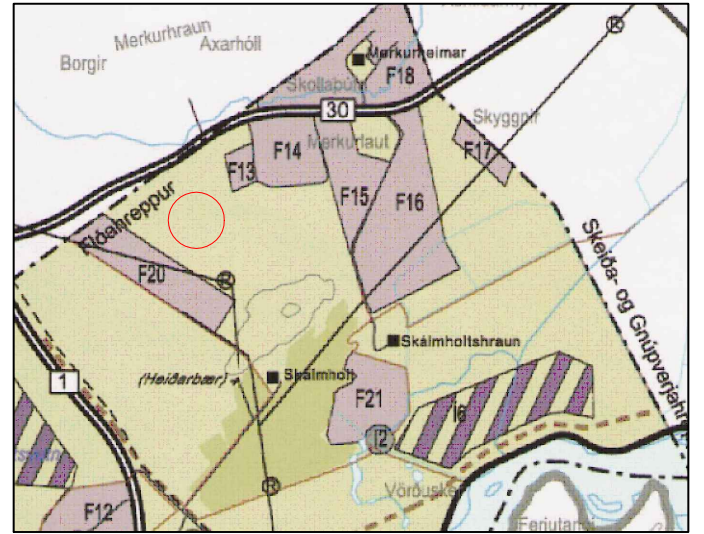
Deiliskipulag



Deiliskipulagsuppráttur í mkv. 1:2000



Yfirlitsuppráttur í mkv. 1:7000



Aðalskipulag Flóahrepps 2006 - 2018, mkv. 1:50.000, áður Villingaholtshreppur

Hnit byggingarreita í ISN93

HNITASKRÁ		
NR.	AUSTUR	NORÐUR
1	418223,24	384756,76
2	418298,57	384783,68
3	418309,59	384752,83
4	418245,47	384694,54
5	418252,18	384675,70
6	418294,40	384691,33
7	418300,27	384674,91
8	418341,71	384689,72
9	418353,49	384656,76
10	418269,67	384626,81
11	418317,36	384790,30
12	418383,28	384813,85
13	418416,93	384719,68
14	418385,85	384708,58
15	418334,32	384742,83

Deiliskipulagstillagan var kynnt dags. _____
Deiliskipulagstillagan var auglýst frá _____ til _____

Deiliskipulag þetta sem auglýst hefur verið skv. 41. gr. skipulagslaga nr. 123/2010, með síðari breytingum var samþykkt af sveitarstjórn Flóahrepps þann _____

F.h. sveitarstjórnar Flóahrepps

Deiliskipulagstillagan öðlast gildi með auglýsingu í B-deild Stjórnartíðinda þann _____

STEINHÓLAR

Deiliskipulag

Austurvegi 1-5 800 Selfoss. S. 412 6900 www.efla.is	Verk: 7318-01-001 Mkv: 1:2000 / 1:7000 Blaðstærð: A3	Dags: 18.04.2018 Breytt: 25.06.18
Hannað: GG, AB Teiknað: AB	Samþykkt: Í VINNSLU	