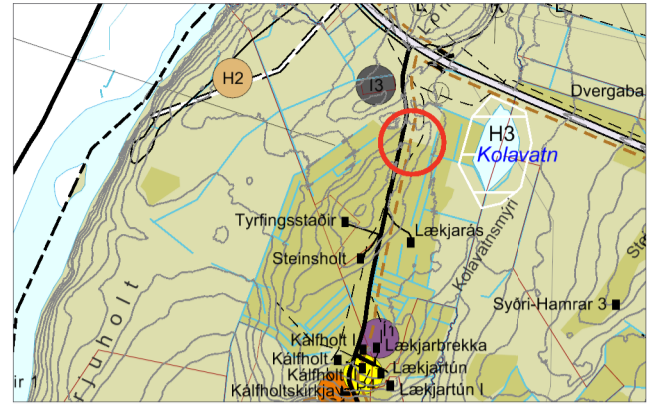


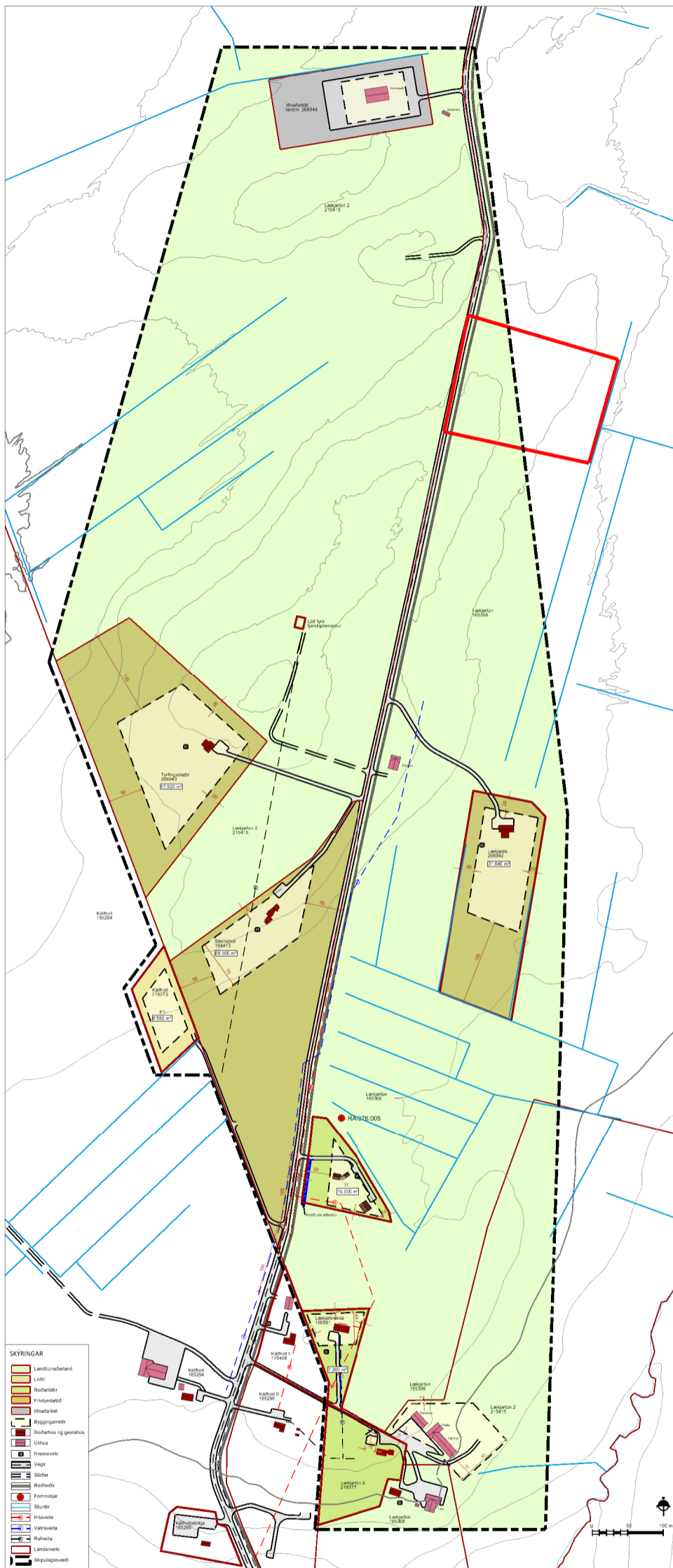


# LÆKJARTÚN í Ásahreppi

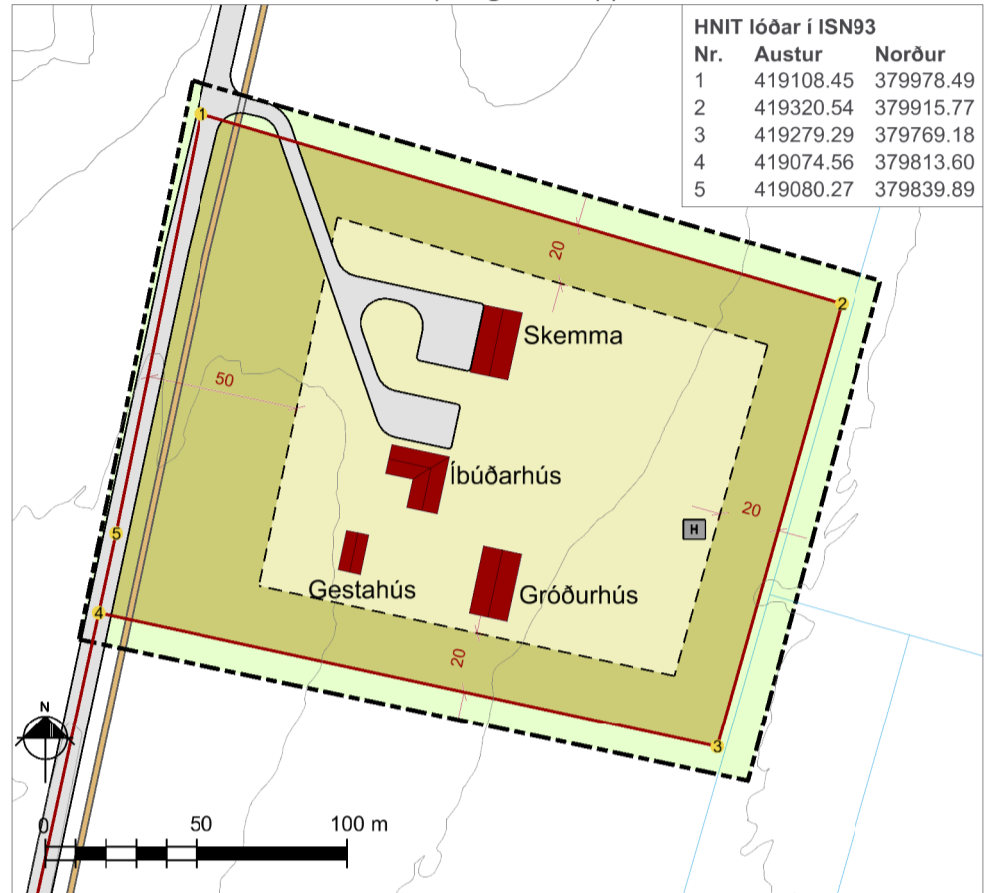
## Deiliskipulagsbreyting



Aðalskipulag Ásahrepps 2010-2022. Mkv. 1:50.000.



Gildandi deiliskipulagsuppráttur, minnkaður í mkv. 1:7.500.



Breyttur deiliskipulagsuppráttur í mkv. 1:2.500.

### INNGANGUR

Skipulagssvæðið  
Deiliskipulagsbreytingin nær til nýrrar lóðar í landi Lækjartúns (165306) í Ásahreppi. Deiliskipulag var unnið af Steinsholti sf og var staðfest 19. nóvember 2013 og breyting á því var staðfest 30. nóvember 2016. Helstu breytingar sem gerðar eru frá eldra deiliskipulagi eru þessar:

- Ný lóð og byggingareitur í Lækjartúni (165306).

Breytt deiliskipulag er í samræmi við aðalskipulag Ásahrepps 2010-2022. Á landbúnaðarlandi er heimiluð bygging allt að þriggja íbúðarhúsa innan hvernjar jarðar, tvö hús eru fyrir á jörðinni.

### Kortagrunnar

Skipulagsuppráttur er teiknaður eftir loftmynd frá Loftmyndum ehf. Grunnögn er IS50v frá Landmælingum Íslands. Hnitakerfi er ISN93.

### Skipulagsgögn

- Breyttur deiliskipulagsuppráttur í mælikvarða 1:2.500.
- Gildandi deiliskipulagsuppráttur minnkaður í mælikvarða 1:7.500.
- Afstöðumynd í mælikvarða 1:50.000 sem er hluti af Aðalskipulagi Ásahrepps 2010-2022 en þar er svæðið skilgreint sem landbúnaðarsvæði.

### Skipulagssvæðið

Skipulagssvæðið er um 4 ha að stærð og er að hluta til ræktað tún. Landið er fremur mishæðt og hallar lítillega til norðurs og austurs.

### BREYTING DEILISKIPULAGS

Lækjartún (165306)  
Ný lóð er 3,44 ha að stærð. Innan byggingareits er heimilt að byggja allt að 300 m<sup>2</sup> íbúðarhús með bílskúr, á 1-2 hæðum, mænishæð getur verið allt að 7 m m.v. gólfhæð. Einnig er heimilt að byggja allt að 300 m<sup>2</sup> skemma, allt að 500 m<sup>2</sup> gróðurhús og allt að 100 m<sup>2</sup> gestahús. Mænishæð skemmu getur verið allt að 8 m en mænishæð gróðurhúss og gestahúss getur verið allt að 6 m m.v. gólfhæð. Bílastæði eru sýnd á uppdrætti. Gerð jarðvegsmána er háð samþykki aðliggjandi landeigenda og skal þess gætt að raska ekki landi að öþrfu. Lóðarhafi skal ávallt huga að lóð sinni og halda henni sem hreinlegastri svo engin hætta stafi af búnaði og munum innan hennar né sé öðrum til ama.

Að öðru leyti gilda skilmálar í eldra deiliskipulagi sem staðfest var þann 19. nóvember 2013.

### Umhverfisáhrif

Uppbygging innan skipulagssvæðisins samræmist ákvæðum í gildandi skipulagi þar sem heimil er uppbygging þriggja íbúðarhúsa innan hvernjar jarðar á landbúnaðarlandi. Flokkun landbúnaðarlands hefur ekki farið fram í sveitarfélaginu en líklegt er að sökum halla sé það ekki úrvæls akuryrkjuland. Nýjar byggingar hafa óhjákvæmileg áhrif á ásynð svæðisins en vegna nálægðar við aðra byggð eru áhrifin metin óveruleg. Áhrif á gróður og dýralíf s.s. fugla eru metin óveruleg. Uppbygging svæðisins er talin geta leitt til íbúafölgunar og styrkir tekjustofna sveitarfélagsins og samfélagsleg áhrif eru því góð.

### SKÝRINGAR

	Landbúnaðarland		Vegur		Reiðleiðir
	Lóð		Hús ný, mögul. staðsetn.		Skurdír
	Byggingarreitur		Hreinsivirki		Landamerki
					Skipulagssvæði

Deiliskipulagsbreyting þessi sem kynnt hefur verið samkvæmt 1. mgr. 43. gr. skipulagslaga nr. 123/2010, með síðari breytingum var samþykkt af sveitarstjórn Ásahrepps þann \_\_\_\_\_

f.h. Ásahrepps

## LÆKJARTÚN

### Deiliskipulagsbreyting



Verk: 7498-001 Dags: 14.06.2018

Mkv. 1:2.500 í A3 Breytt:

Unnið: GLS Rýnt:

Samþykkt: **Tillaga**