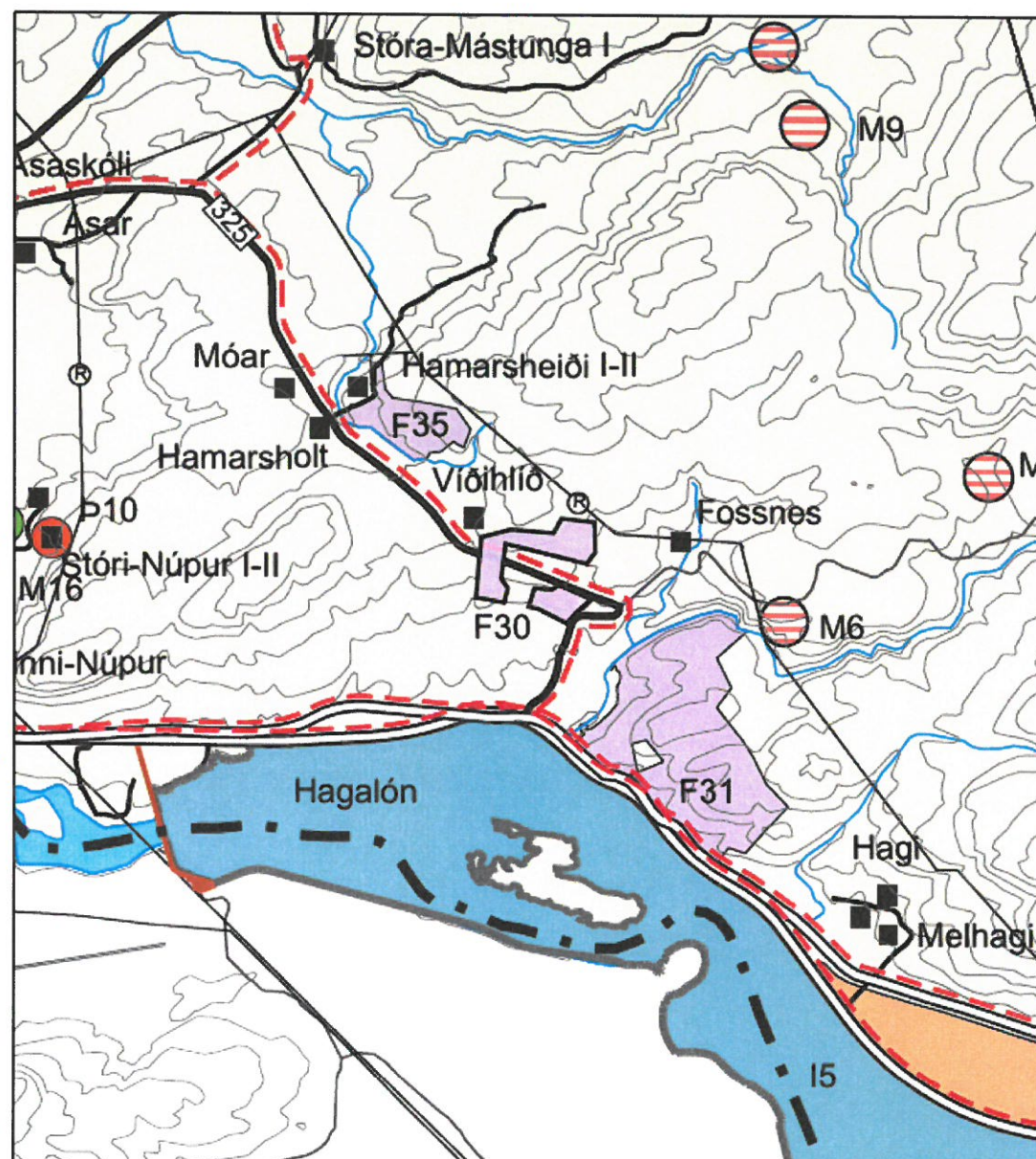
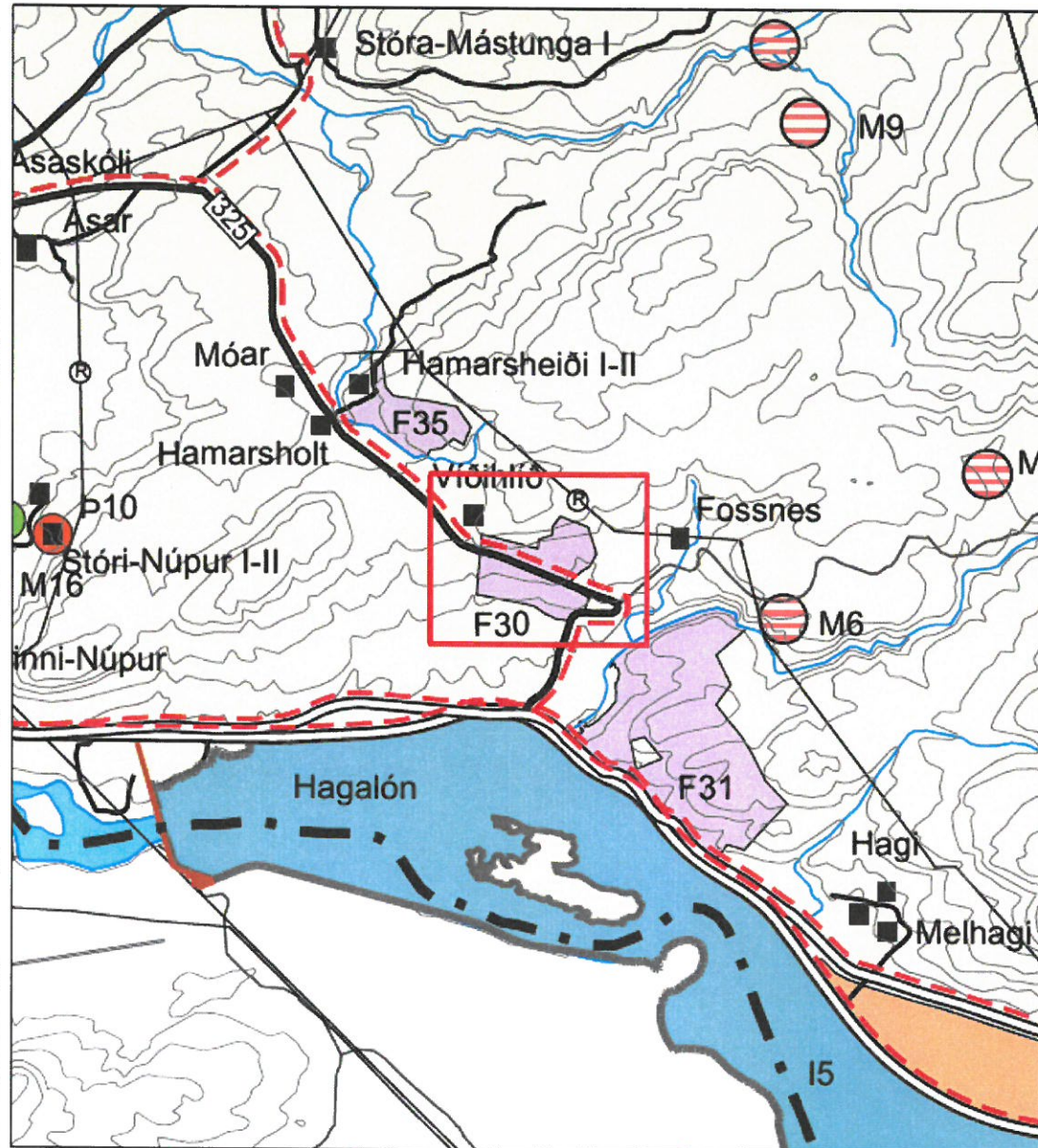













SKEIÐA- OG GNÚPVERJAHREPPUR

Aðalskipulag 2004-2016 - breyting í Fossnesi



SKÝRINGAR

-  Svæði fyrir fristundabyggð
-  Efnistökusvæði
-  Opin svæði til sérstakra nota
-  Þjóðminjavendarsvæði
-  Svæði fyrir þjónustustofnanir
-  Virkjanalón / skurðir
-  Raflínur
-  Vegir
-  Reiðleiðir

Gildandi Aðalskipulag Skeiða- og Gnúpverjahrepps 2004-2016.

Breytt Aðalskipulag Skeiða- og Gnúpverjahrepps 2004-2016.

Aðalskipulagsbreyting þessi sem auglýst hefur verið samkvæmt 36. gr. skipulagslaga nr. 123/2010, með síðari breytingum, var samþykkt í sveitarstjórn Skeiða- og Gnúpverjahrepps þann _____

Aðalskipulagsbreyting þessi var staðfest af Skipulagsstofnun þann _____

Aðalskipulagsbreytingin tók gildi með auglýsingu í B- deild Stjórnartíðinda _____



SKEIÐA- OG GNÚPVERJAHREPPUR

Aðalskipulagsbreyting

Suðurlandsvegi 1-3
850 Hella. S. 487 7800
www.efla.is

Verk: 5166 - 005

Dags: 02.05.2018

Mkv: 1:50.000

Breytt:

Blaðstærð: A4

Hannað: GG
Teiknað: GLS

Samþykkt:

Í VINNSLU