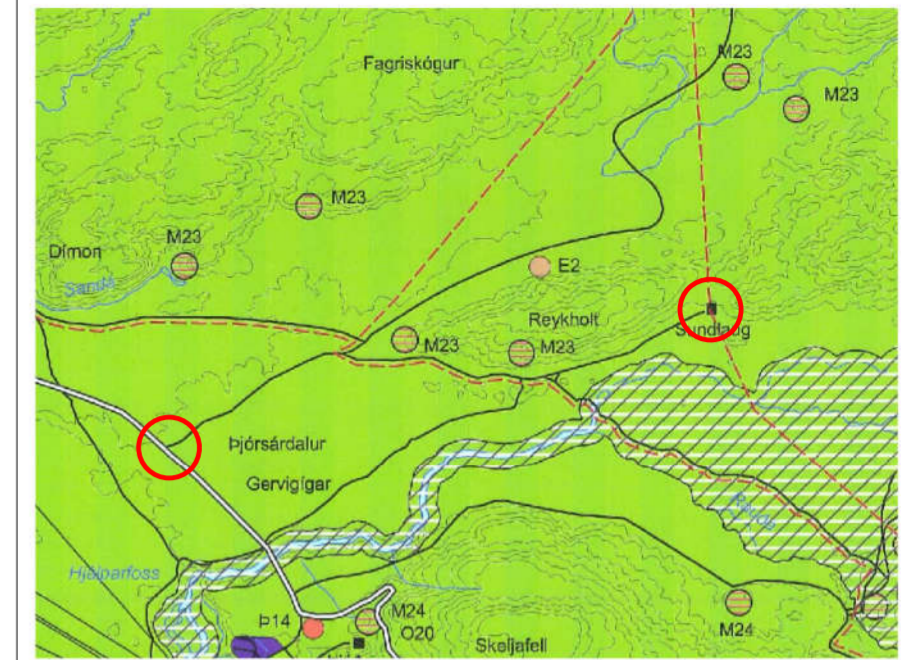


SKÝRINGAR

- Deiliskipulagsmörk
- Lóðarmörk
- B1 Byggingarreitur (staðsetning B2 og B3 er leiðbeinandi)
- Núverandi byggingar - víkjandi
- Núverandi spennistöð
- Jarðstrengur RARIK
- Núverandi vegir - víkjandi
- P Vegur og bílastæði
- Vatnsvernd
- Vatn - borhola
- Baðlón - lega leiðbeinandi
- Lækjarfarvegur
- Göngu- og reiðleið, lega leiðbeinandi
- Hreinsistöð - staðsetning leiðbeinandi
- Fornleifar
- Heit uppspretta - hver
- Veghelgunarsvæði - 30 m
- Hæðarlínur - 1 m



Úrklippa úr gildandi aðalskipulagi Skeiða- og Gnúpverjahrepps. Sjá má staðsetningu skipulagsreita merktá með rauðum hringjum.

SAMÞYKKTIR

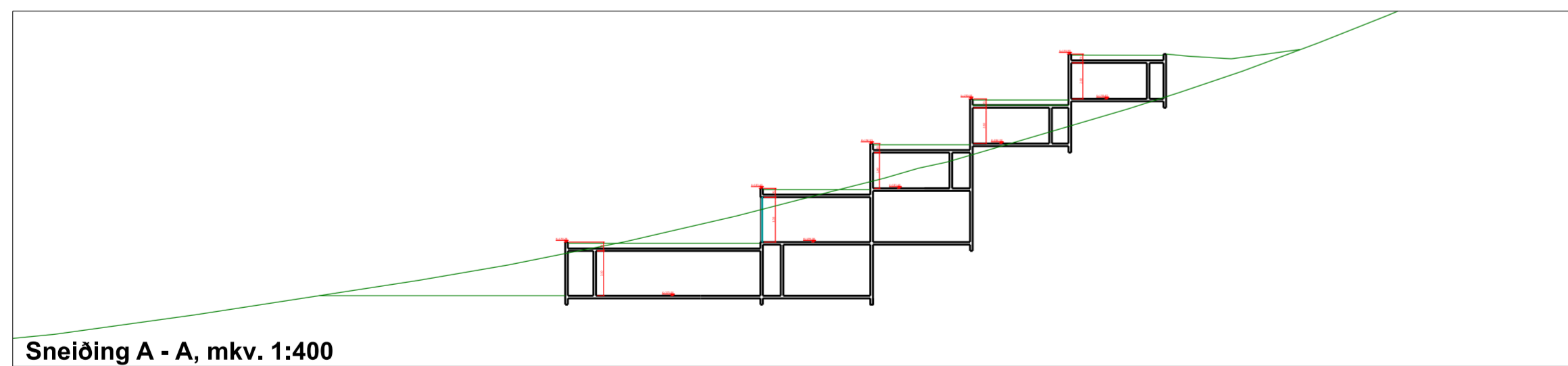
Deiliskipulag þetta, sem hefur fengið málsmeðferð skv. 41. grein Skipulagslaga nr. 123 / 2010 var samþykkt í sveitastjórn þann _____ 2018

Tillagan var auglýst frá _____ 2018

með athugasemdafresti til _____ 2018

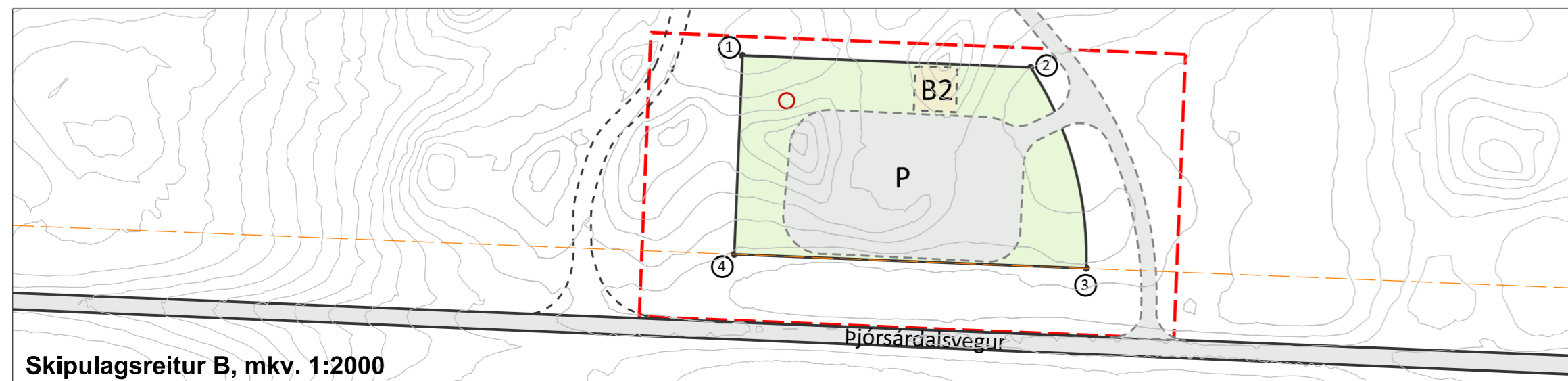
Sveitastjóri

Auglýsing um gildistöku deiliskipulagsins var birt í B-deild Stjórnartíðinda þann _____ nr. _____



Hnit lóðar skipulagsreitur A:

Nr.	X	Y
1.	460159.1	407049.2
2.	460317.2	407043.7
3.	460320.7	406931.4
4.	460396.4	406799.4
5.	460458.4	406778.0
6.	460514.7	406810.9
7.	460561.6	406941.0
8.	460581.0	406939.9
9.	460600.2	406868.2
10.	460653.0	406826.5
11.	460706.7	406824.4
12.	460775.9	406866.6
13.	460813.1	406722.2
14.	460746.4	406633.5
15.	460580.4	406620.4
16.	460345.4	406679.9
17.	460155.0	406938.4



Hnit lóðar skipulagsreitur B:

Nr.	X	Y
1.	457626.1	402456.7
2.	457738.9	402452.0
3.	457760.7	402373.6
4.	457622.9	402379.0

Með deiliskipulagsuppdrátti þessum fylgir greinargerð með áorðnum breytingum eftir auglýsingu dags. 21.02.2018.



Deiliskipulag Reykholt í Þjórárdal

Tillaga		V01
Skipulagsáskilning.dgn	Malkvarði	Blásteið
	-	A2
Umsólfyrir	Dags.	Teikning nr.
Rauðukambar ehf.	05.02.2018	001
		Teiknað af
		EDP

